

Szám: 3-9/2015.

M e g h í v ó

Hidegség Község Önkormányzata Képviselő-testületének ülését

2015. október 20-án (kedden) 18,00 órára összehívom.

Az ülésre tisztelettel meghívom.

Az ülés helye: Hidegség Község Önkormányzatának ülésterme

Javasolt napirendi pont:

1. Napirendi pont:

Tájékoztató a közbiztonságról

Előadó: Kovács István polgármester

Meghívott előadó: Soproni Rendőrkapitányság képviselője

2. Napirendi pont:

Helyi adó rendeletek felülvizsgálata

Előadó: Kovács István polgármester

3. Napirendi pont:

Döntés a kerékpáros zarándokutak kialakítását célzó Sacra Velo projekthez való csatlakozásról

Előadó: Kovács István polgármester

4. Napirendi pont:

Döntés a november-decemberi rendezvények (Idősek Napja, Mikulás Ünnepe, Adventi Ünnepe, Gyerekkarácsony) előkészítéséről

Előadó: Kovács István polgármester

5. Napirendi pont:

Bejelentések, tájékoztatások


Előadó: Kovács István polgármester

Az ülésen történő megjelenésére feltétlenül számítok.

Hidegség, 2015. október 14.

Tisztelettel:




Kovács István
polgármester

Előterjesztés a 3. napirendi ponthoz

Döntés a kerékpáros zarándokutak kialakítását célzó Sacra Velo projekthez való csatlakozásról

A Győr-Moson-Sopron Megyei Önkormányzat tárgyban kelt levelét mellékeljük. Csatoljuk a Sacra Velo útvonalon alkalmazandó táblák tervét is.

Hidegségen a Szent András-templom kerül be a látnivalók közé, így információs tábla mindenképp létesülne. Döntés kérdése, hogy pihenőt szeretnénk-e igényelni.

A projekthez javasoljuk a csatlakozást. A táblák önrész igénye 4 550,- Ft + 17 656,- Ft. A pihenő padok önrésze 20 000,- Ft. A táblák helyét és a pihenő helyét is ki kell jelölni.



Győr-Moson-Sopron
Megyei Önkormányzat
a Közgyűlés Elnöke

Szám: 249-12/2015

Tárgy: SacraVelo projekt (Győr-Moson-Sopron megyei hálózat)

Mellékletek: 1. Kerékpáros zarándokutak (hálózat áttekintő térképe)
2. Táblatípusok
3. Szakrális látnivalók (és átszállóhelyek)
4. Táblaszám, költségigény (településenként)
5. NYILATKOZAT

**SacraVelo kerékpáros zarándokúttal
érintett települések
POLGÁRMESTEREI
részére**

**Tisztelt Polgármester Asszony!
Tisztelt Polgármester Úr!**

A 2014-2020-as uniós tervezési időszak előkészítése során többször szóba került a **határon átnyúló kerékpáros zarándokutak kialakítását célzó SacraVelo projekt**. E fejlesztési elképzelés előzmény-dokumentumait az akkori magyar és szlovák partneri kör 2009-ben már kidolgozták, de a közös pályázat benyújtására hat évvel ezelőtt nem került sor.

Tájékoztatom, hogy a rövidesen induló SK-HU támogatási program keretében benyújtani tervezett pályázat új SacraVelo projektje négy megye (Győr-Moson-Sopron, Komárom-Esztergom, Nagyszombat, Pozsony) területére kiterjedő kerékpáros zarándokút-hálózattal számol.

Tájékoztatom továbbá, hogy a 2015. július 7-én kelt körlevellemmel már megszólítottam a 2009-es útvonaltervvel érintett települések polgármestereit. Munkatársaim a visszaérkezett válaszok, valamint a hazai és a szlovák partnereinktől kapott információk és új igények ismeretében kiegészítették a tervezett kerékpáros zarándokutak Győr-Moson-Sopron megyei részdokumentumát.

Szíves figyelmébe ajánlva csatoltan küldöm az aktualizált táblázási terv kivonatát:

- a SacraVelo hálózat javasolt útvonalainak áttekintő térképét (1. melléklet),
- a hálózat kijelölése során alkalmazandó táblatípusok ábráit (2. melléklet),
- az ajánlott szakrális látnivalók és a vasúttal kombinált utazás esetén javasolt állomások listáját (3. melléklet),
- a hálózat kijelöléséhez szükséges táblaszámot és költségigényt, településenként (4. melléklet).

Tisztelt Polgármester Asszony!
Tisztelt Polgármester Úr!

A SacraVelo projektcsomag megvalósításához 95 %-os támogatás elnyerését célzó pályázat előkészítésén dolgozó új partneri kör vezetőjeként felkérem, hogy – a csatolt nyilatkozat (5. melléklet) kitöltésével és visszaküldésével, az alábbi kérdésekre választ adva – szíveskedjék bekapcsolódni a települését is érintő és gazdagító munkába.

Az Interreg V-A SKHU támogatási program első felhívásának közzététele előtt elvégzendő feladatsor elvégzése keretében mindenekelőtt a következő 3 témára vonatkozó kérdéseinkre várjuk az önkormányzat választát

1. a javasolt kerékpáros zarándokút-hálózat táblázási terve,
2. a település szakrális látnivalóihoz kihelyezni javasolt térképes-információs táblák és
3. a lehetőségként felmerült kerékpáros pihenőhelyek tekintetében.

Kérem, hogy – az 5. számú mellékletben részletes kifejtett – kérdéseinkre adandó válaszaival segítse olyanná formálni a kerékpáros zarándokutak kialakítását célzó projektet, amely az itt élőket és a SacraVelo hálózaton majd hozzánk érkezőket egyaránt szolgáló fejlesztést eredményez.

Felkérem tehát, hogy az önkormányzat SacraVelo projekttel kapcsolatos álláspontját és szándékát, valamint előzetes vállalásait

a csatolt NYILATKOZAT kitöltésével és a teruletfejlesztes@gymsmo.hu címre

2015. október 20-ig
történő visszaküldésével

szíveskedjék jelezni, illetve megadni.

Győr, 2015. szeptember 25.

Tisztelettel




Németh Zoltán

Útvonal azonosító (megerősítő) tábla:




7. sz. útvonal azonosító tábla
(250 x 250 mm)

Információs (infópont) tábla:




8. Információs tábla (1150 x 750 mm)




8. Információs tábla,
Infópont (450 x 450 mm)


Pihenőhelyet jelző táblák:



9. sz. pihenőhelyet jelző tábla
(450 x 450 mm)



10. sz. pihenőhelyet jelző tábla
(450 x 450 mm)




11. sz. pihenőhelyet jelző tábla
(450 x 450 mm)

A SacraVelo útvonalakon alkalmazandó táblák típusai és méretei

Kerékpáros útirányjelző táblák:



1. sz. útirányjelző tábla JOBBRA nyíllal (1000 x 150 mm)




2. sz. útirányjelző tábla BALRA nyíllal (1000 x 150 mm)




3. sz. útirányjelző tábla ELŐRE nyíllal (1000 x 150 mm)


Kerékpárosok haladási irányát jelölő táblák:



4. sz. haladási irányt jelölő tábla JOBBRA nyíllal (250 x 250 mm)



5. sz. haladási irányt jelölő tábla BALRA nyíllal (250 x 250 mm)



6. sz. haladási irányt jelölő tábla ELŐRE nyíllal (250 x 250 mm)