

Iktatószám: 111-13/2017.

Jegyzőkönyv

**Nagygörbő Községi Önkormányzat
Képviselő-testületének
2017. december 18. napján megtartott nyílt üléséről**

Nagygörbő Község Önkormányzat Képviselő-testülete
8341 Nagygörbő, Petőfi u. 43.

.....

.....

MEGHÍVÓ

Az Mötv. és az SZMSZ szerint a Képviselő-testület ülését összehívom.

Az ülés helye: Önkormányzat Nagygörbő Petőfi u. 43.

Az ülés időpontja: A 2017. december 18. (hétfő) 9,30 óra.

Az ülés napirendje:

1./ Település arculati Kézikönyv elfogadása, valamint a településképi rendelet megalkotása.

Előadó: Judi Oszkár polgármester

2./ Hétközi és hétvégi központi orvosi ügyelet ellátására megállapodás megtárgyalása.

Előadó: Judi Oszkár polgármester

3./ Regionális vízrendszerrel kapcsolatos tulajdonosi döntés meghozatala

Előadó: Judi Oszkár polgármester

4./ Belső ellenőrzési feladatellátás biztosítása 2018. évben

Előadó: Judi Oszkár polgármester

5./ Önkormányzati ASP rendszer szolgáltatási szerződés elfogadása

Előadó: Judi Oszkár polgármester

6./ Képviselők felajánlása

Előadó: Judi Oszkár polgármester

Nagygörbő, 2017. december 6.

Tisztelettel:




Judi Oszkár
polgármester

Jelenléti ív

Nagygörbő Községi Önkormányzat Képviselő-testületének nyílt
ülésén megjelentekről

2017. december 18. napján

Judi Oszkár polgármester 

Dóber János alpolgármester 

Ferencziné Vitai Andrea képviselő

Takács László képviselő 

Ferenczi Zoltán Lajos képviselő 

Valamennyi napirend tárgyalásához jogszabályi előírás szerint megjelent:

Rétvári Róbert ZMKH Járási Hivatalvezető

Födelmes Tamás okl. építészmérnök 

Bödör Endréné jegyző 

JEGYZŐKÖNYV

Készült: Nagygörbő Önkormányzat Képviselő-testületének 2017. december 18-án megtartott nyílt testületi ülésén.

Kezdés: 9,30 óra

Befejezés: 10.40 óra

Az ülés helye: Önkormányzat Nagygörbő, Petőfi u. 43.

Jelen vannak: Judi Oszkár polgármester
Dóber János alpolgármester
Ferenczi Zoltán Lajos, Takács László képviselők
Ferencziné Vitai Andrea képviselő nem volt jelen
Bödör Endréné jegyző

Judi Oszkár polgármester: Köszöntötte a megjelenteket és megállapította, hogy a képviselő-testület határozatképes, 5 fő képviselő-testületi tag közül jelen van 4 fő.

NAPIRENDEK:

1./ Település arculati Kézikönyv elfogadása, valamint a településképi rendelet megalkotása.

Előadó: Judi Oszkár polgármester

2./ Hétközi és hétvégi központi orvosi ügyelet ellátására megállapodás megtárgyalása.

Előadó: Judi Oszkár polgármester

3./ Regionális vízrendszerrel kapcsolatos tulajdonosi döntés meghozatala

Előadó: Judi Oszkár polgármester

4./ Belső ellenőrzési feladatellátás biztosítása 2018. évben

Előadó: Judi Oszkár polgármester

5./ Önkormányzati ASP rendszer szolgáltatási szerződés elfogadása

Előadó: Judi Oszkár polgármester

6./ Képviselők felajánlása

Előadó: Judi Oszkár polgármester

Judi Oszkár polgármester: Kérdezi a Képviselő-testület tagjait, hogy a javasolt napirendi pontokkal egyetértenek-e, illetve van-e valakinek plusz felvetése, kérdése?

Nagygyörbő Község Önkormányzat Képviselő-testülete egyhangúlag elfogadta a javasolt napirendi pontokat.

NAPIRENDEK TÁRGYALÁSA:

1./ Település arculati Kézikönyv elfogadása, valamint a településképi rendelet megalkotása.

Előadó: Judi Oszkár polgármester

Judi Oszkár polgármester: az előterjesztés részletesen tartalmazza a készítés folyamatát és a módosításokat.

Megkérdezi a képviselő-testület tagjait van-e észrevételük, vagy javaslatuk.

Képviselő-testület részéről hozzászólás nem volt, 4 igen szavazattal, ellenszavazat, tartózkodás nélkül az alábbi határozatot hozta:

Nagyörbő Község Önkormányzat Képviselő-testületének 43/2017. (XII. 18.) önkormányzati határozat

Nagyörbő Község Önkormányzat Képviselő-testülete a településképi arculati kézikönyvvel kapcsolatos véleményeket megismerte, a vélemények alapján végzett módosításokkal az arculati kézikönyvet elfogadja.

Határidő: 2017. december 31.

Felelős: Judi Oszkár polgármester

Nagyörbő Község Önkormányzata Képviselő-testülete a településképi rendelettel kapcsolatos véleményeket megismerte, a vélemények alapján végzett módosításokkal az alábbi rendeletet alkotja meg, 4 igen szavazattal, ellenszavazat, tartózkodás nélkül:

Nagyörbő Község Önkormányzata Képviselő-testülete 13/2017. (XII.20.) önkormányzati rendelete NAGYGÖRBŐ KÖZSÉG TELEPÜLÉSKÉPÉNEK VÉDELMEÉRŐL

2./ Hétközi és hétvégi központi orvosi ügyelet ellátására megállapodás megtárgyalása.

Előadó: Judi Oszkár polgármester

Judi Oszkár polgármester: az előterjesztésben foglaltak szerint és a központi ügyelet pénzügyi terve alapján a hozzájárulás mértéke az ügyelethez 2018. évben 125 Ft/ lakos /hó.

Képviselő-testület részéről hozzászólás nem volt 4 igen szavazattal, ellenszavazat, tartózkodás nélkül az alábbi határozatot hozta:

Nagyörbő Község Önkormányzat Képviselő-testületének 44/2017. (XII.18.) önkormányzati határozata:

Nagyörbő Község Önkormányzat Képviselő-testülete egyetért azzal, hogy Nagyörbő vonatkozásában a hétközi és hétvégi központi orvosi ügyeleti szolgáltatás változatlanul a ReálMed Kft részéről kerüljön biztosításra, melyhez a központi NEAK finanszírozáson túl

2018. január 01-től az ellátási terület vonatkozásában további 125,- Ft/fő/nó önkormányzati támogatást biztosít.

Nagyörbő Község Önkormányzat Képviselő-testülete az előterjesztés 3. mellékletét képező feladat ellátási szerződést elfogadja és felhatalmazza a polgármestert annak aláírására.

Határidő: 2017. december 31.

Felelős: Judi Oszkár polgármester

3./ Regionális vízrendszerrel kapcsolatos tulajdonosi döntés meghozatala

Előadó: Judi Oszkár polgármester

Judi Oszkár polgármester: előterjeszti a napirendet ZALAVIZ tájékoztatást adott a vagyon felméréséről és a vagyon új felosztásának okáról.

Az új bérleti üzemeltetési szerződésbe a kilenc település kiegészítést fogalmazott meg, amit javasol elfogadni és a szerződésben rögzíteni.

Megkérdezi a képviselő-testület tagjait van-e észrevételük, kérdésük a napirendhez.

Képviselő-testület részéről hozzászólás nem volt 4 igen szavazattal, ellenszavazat, tartózkodás nélkül az alábbi határozatot hozta:

Nagyörbő Község Önkormányzat Képviselő-testületének

45/2017. (XII.18.) önkormányzati határozata:

Nagyörbő Község Önkormányzat Képviselő-testülete elfogadja az előterjesztés 1. melléklete szerinti zalaszentgróti regionális ivóvíz közműrendszerre vonatkozó vagyonértékelést.

Nagyörbő Község Önkormányzat Képviselő-testülete jóváhagyja az előterjesztés 2. számú melléklete szerinti, az ivóvízközmű-vagyon üzemeltetésére vonatkozóan az Észak-zalai Víz- és Csatornamű Zártkörűen Működő Részvénytársasággal kötendő bérleti üzemeltetési szerződést, az alábbi kiegészítéssel:

„4.3.) Az önkormányzatok jogosultak ellenőrizni a víziközmű-rendszeren végzett fejlesztési – beruházás, felújítás, rekonstrukció, pótlás – munkálatokat a települések belterületén.

4.4.) A belterületi víziközmű-rendszeren végzett fejlesztési – beruházás, felújítás, rekonstrukció, pótlás – munkálatokat az illetékes önkormányzat kérése esetén műszaki átadás-átvételi jegyzőkönyvben kell rögzíteni. „

Nagyörbő Község Önkormányzat Képviselő-testülete jóváhagyja az előterjesztés 3. mellékletét képező megállapodást,

Nagyörbő Község Önkormányzat Képviselő-testülete felkéri a polgármester, hogy gondoskodjon a vagyoneértékelésnek a könyvelési rendszerben történő rögzítéséről, valamint felhatalmazza a polgármestert a bérleti üzemeltetési szerződés és a megállapodás aláírására.

Felelős: Judi Oszkár polgármester

4./ Belső ellenőrzési feladatellátás biztosítása 2018. évben

Előadó: Judi Oszkár polgármester

Judi Oszkár polgármester: Az elmúlt évek szerint a belső ellenőri feladatellátás társulási formában történik, a finanszírozáshoz hasonló nagyságrendben kell hozzájárulni mint korábban.

Megkérdezi a képviselő-testület tagjait van-e észrevételük, kérdésük a napirendhez.

Képviselő-testület részéről hozzászólás nem volt 4 igen szavazattal, ellenszavazat, tartózkodás nélkül az alábbi határozatot hozta:

Nagyörbő Község Önkormányzat Képviselő-testületének 46/2017. (XII.18.) önkormányzati határozata:

Nagyörbő Község Önkormányzat Képviselő-testülete a belső ellenőrzési feladatok ellátásához szükséges hozzájárulás összegét, 83.201,- Ft-ot az önkormányzat a 2018. évi költségvetésében biztosítja, és a hozzájárulás összegét két egyenlő részletben 2018. február 15-ig és 2018. június 20-ig megfizeti a Zalaszentgróti Közös Önkormányzati Hivatal számlájára.

Felelős: Judi Oszkár polgármester

Bödör Endréné jegyző

Határidő: értelem szerint

5./ Önkormányzati ASP rendszer szolgáltatási szerződés elfogadása

Előadó: Judi Oszkár polgármester

Judi Oszkár polgármester: 2018. január 1. napjától az önkormányzatnak is csatlakoznia kell az ASP rendszerhez, ehhez el kell fogadni a rendszer szolgáltatási szerződését, amely egyrészt az önkormányzat másrészt a Magyar Államkincstár között köttetik.

Képviselő-testület részéről hozzászólás nem volt 4 igen szavazattal, ellenszavazat, tartózkodás nélkül az alábbi határozatot hozta:

Nagyörbő Község Önkormányzat Képviselő-testületének 47/2017. (XII.18.) önkormányzati határozata:

Nagyörbő Község Önkormányzat Képviselő-testülete szolgáltatási szerződést köt a Magyar Államkincstárral az ASP rendszerhez való csatlakozásra és a Szolgáltató által a szerződés szerinti ASP szolgáltatás nyújtására.

Képviselő-testület felhatalmazza a polgármestert a szerződés aláírására.

Határidő: azonnal

Felelős: Judi Oszkár polgármester

6./ Képviselők felajánlása

Előadó: Judi Oszkár polgármester

Judi Oszkár polgármester: Ismerteti, hogy Dóber János alpolgármester 628 ezer, Ferencziné Vitai Andrea képviselő 240 ezer, Ferenczi Zoltán Lajos képviselő 240 ezer forint tiszteletdíjat felajánl a település területén lévő térfigyelő rendszer bővítésére.

Képviselő-testület az adás vételt támogatja, volt 4 igen szavazattal, ellenszavazat, tartózkodás nélkül az alábbi határozatot hozta:

Nagyörbő Község Önkormányzat Képviselő-testületének 48/2017. (XII.18.) önkormányzati határozata:

Nagyörbő Község Önkormányzat Képviselő-testülete döntött, hogy Dóber János alpolgármester, Ferencziné Vitai Andrea és Ferenczi Zoltán Lajos képviselők által felajánlott 1.108.212,- Ft tiszteletdíjat a nyilatkozatukban szereplő célra a település térfigyelő rendszerének bővítésére fordítja.

Judi Oszkár polgármester más felvetés, kérdés nem lévén megköszönte a munkát és az ülést bezárta.

Kmf.


Bódor Endréné
jegyző




Judi Oszkár
polgármester

ELŐTERJESZTÉS

Nagygörbő Község Önkormányzata Képviselő-testületének

2017. december 18-i ülésére

TÁRGY: településképi arculati kézikönyv és településképi rendelet elfogadása

Tisztelt Képviselő Asszony/Úr!

Községünk önkormányzata a településkép védelméről szóló törvény értelmében a településképi arculati kézikönyv és településképi rendelet elkészítésére vonatkozóan a feladatra megbízást adott ki. A településképi arculati kézikönyv és településképi rendelet véleményezési anyagának partnerségi egyeztetése megtörtént, lakossági fórumok megtartásra kerültek. A lakossági fórumon elhangzott észrevételek, javaslatok az arculati kézikönyvbe beépítésre kerültek

A partnerségi egyeztetésen túl a településképi arculati kézikönyv és a településképi rendelet véleményezési anyaga a Lechner Tudásközpont egyeztetési felületén megosztásra került és az érintett hivatalok az előterjesztés 1. mellékletében foglaltak szerinti véleményt adtak az alábbiak szerint:

- A településképi arculati kézikönyvet véleményezte a Balaton-felvidéki Nemzeti Park Igazgatósága és a Nemzeti Média- és Hírközlési Hatóság.
- A településképi rendeletet véleményezte a Zala Megyei Kormányhivatal Kormány megbízotti Kabinet Állami Főépítésze, a Balaton-felvidéki Nemzeti Park Igazgatósága és a Nemzeti Média- és Hírközlési Hatóság.

A vélemények alapján történt módosítások a kézikönyvben:

A településképi arculati kézikönyv kiegészítésre került a sajátos építményekre, műtárgyakra, reklámokra, reklámhordozókra, egyéb műszaki berendezésekre vonatkozó ajánlásokkal.

A településképi arculati kézikönyv kiegészítésre került az átalakuló új településrészekben lapos tetős ábrákkal.

A településképi arculati kézikönyv kiegészítésre került polgármesteri köszöntővel.

A településképi arculati kézikönyv kiegészítésre került a zöld hatóság által megküldött területi lehatárolások térképpel és tájképvédelmi elemzéssel.

A vélemények alapján történt módosítások a rendeletben:

A településképi rendelet véleményezési anyagához képest módosult:

1. A rendelet elnevezését kérem a „*településképi védelméről*” megnevezésre módosítani.
Módosítva
2. A fogalom-meghatározásokat kérem számozással ellátni. Módosítva
3. Kérem alkalmazni a jogalkotásról szóló 2010. évi CXXX. törvény 3. § előírását, mely szerint - az indokolatlanul párhuzamos vagy többszintű szabályozás elkerülése érdekében - más jogszabály előírása nem ismételhető meg, legfeljebb hivatkozni lehet rá. A hivatkozás csak nagyon indokolt esetben legyen a jogszabály pontos helyére történő merev hivatkozás. Ugyanígy a fogalmak között se szerepeljen más jogszabályban már megállapított fogalom megismétlése. A Tkr. 6. §-ban csupán azokat a fogalmakat állapítsa meg, melyek a normatív szövegben is fellelhetők.
Módosítva
4. A Tkr. a település közigazgatási területére kell, hogy készüljön minden téma, így a reklámok elhelyezése tekintetében is, ezért nem tartom indokoltnak külön megállapítani az Tkr. területi hatályát. A Tkr. személyi hatályát szintén szükségtelen megállapítani. Módosítva
5. A Tkr. 7. § (5) bekezdésének helyi építési szabályzatra történő hivatkozását nem tartom szükségesnek, az egyes jogszabályokat attól függetlenül alkalmazni szükséges, hogy azt a Tkr. külön megállapítaná. Javaslom elhagyni. Módosítva

Kikerült a rendeletről: 5.§ (1) A rendelet területi hatálya Nagygörbő Község közigazgatási területe. A reklámok és reklámhordozókkal kapcsolatos szabályozás, közigazgatási területen, a közterületen, a közterületről látható magáningatlanon, köztulajdonban álló ingatlanon történő reklámhordozó elhelyezésére terjed ki.

(2) A rendelet személyi hatálya kiterjed minden természetes és jogi személyre, jogi személyiséggel nem rendelkező szervezetre- ideértve a külföldi magánszemélyeket és külföldi székhelyű vállalkozás magyarországi fióktelepét is.

6. A Kr. 23/A. § (1) bekezdése értelmében a Tkr.-ben a helyi védett értékek körét szükséges megállapítani, a helyi védelemre javasolt elemeket vagy területeket nem tartalmazhatja, azok ismertetése az értékvizsgálatban tehető meg.

Kikerült a rendeletről (3)Helyi egyedi védelemre javasolt értékek elemei

- 1.Műemlékek és a műemléki védelemre javasolt épületek és a műemléki környezetek
2. Hely védelemre javasolt épületek, szobrok, képzőművészeti alkotások
3. Régészeti lelőhelyek
- 4.Természeti területek és a helyi védelemre javasolt táji és természeti értékek

7. A Tvtv. 14. § (2), (2a) és (2b) bekezdései értelmében a helyi építési szabályzatnak az építészeti örökség helyi védelméről szóló rendelkezéseit 2017. december 31-ig vagy a Tkr. hatályba lépéséig lehet alkalmazni. Felhívom figyelmét, hogy a Tkr.ben valamely településrendezési eszköz helyi épített érték védelmére vonatkozó hivatkozása 2017. december 31-től, vagy a Tkr. hatályba lépését követően már nem alkalmazható.

8. Felhívom a figyelmét, hogy a helyi építészeti örökség tekintetében államigazgatási szerv illetékességére vonatkozóan magasabb szintű jogszabályok nem állapítanak meg feladat- és hatáskört. A helyi védelem alá helyezés, ill. a védelem megszüntetése során önkormányzati rendelet nem telepíthet feladat- és hatáskört államigazgatási szervre, ezért a Tkr.-ből kérem elhagyni az erre vonatkozó előírást. Módosítva
Kikerült a rendeletből:

12.§ (1) A helyi védelem elrendeléséről és megszüntetéséről értesíteni kell:

- (a) az érintetteket
- (b) az illetékes földhivatalt
- (c) az illetékes építésügyi hatóságot
- (d) az illetékes örökségvédelmi hatóságot

(2) A helyi egyedi védelem alá helyezés tényét az ingatlan-nyilvántartásba be kell jegyezni.

A helyi egyedi védelem megszüntetését követően a védelmet az ingatlan-nyilvántartásból törölni kell.

(3) Az ingatlan nyilvántartási bejegyzésről a jegyző gondoskodik. A bejegyzés elmaradása a védettség hatályát nem érinti.

13.§ (1) Az Önkormányzat képviselőtestülete a védelemre javasolt épített értékeket-a védetté nyilvánítás előkészítésének megindításával egyidejűleg, soron kívül legfeljebb egy éves időtartamra, rendelettel ideiglenes egyedi védelem alá helyezheti.

(2) Az ideiglenes egyedi védelem elrendeléséről a 11.§ (1) bekezdésben felsoroltakat értesíteni kell.

9. Kérem a Tkr. 13. § (2) bekezdésben a Tkr. másik bekezdésére történő hivatkozás felülvizsgálatát.
Módosítva

10. Kérem, hogy az épületgépészeti berendezések, klíma, szerelt kémény stb. eszközök megnevezése helyett a Kr. 2. § 1c. pontjának megfelelő „*egyéb műszaki berendezés*” gyűjtőfogalmat használják. Módosítva

11. Felhívom figyelmét, hogy helyi rendelet nem bővítheti magasabb szintű jogszabályban megállapított engedélyezési tevékenységek körét, továbbá a másjogszabály által szabályozott

eljárásokra benyújtandó tervdokumentációk tartalmi elmeit, ezért az erre irányuló rendelkezéseket kérem elhagyni.

12. A Kr. 22/A § (1) bekezdése alapján - tekintettel a Kr. 22. (2) bekezdés b) pontjára - a településképi szempontból meghatározó területek a településképi arcuati kézikönyvvel (továbbiakban: TAK) alapján kerülnek meghatározásra a Tkr.-ben és annak rajzi mellékletében. Mivel a Tkr. nem tartalmazza a településképi szempontból meghatározó területek térképi lehatárolását, kérem ennek pótlását, ill. kérem a településképi szempontból meghatározó területek lehatárolása tekintetében a TAK és a Tkr. közti összhang megteremtését. A TAK tartalmi követelményei között található eltérő karakterű területek lehatárolása a Tkr.-nek nem releváns része, ezért kérem elhagyni a Tkr. 16. §-át. Módosítva
 13. Kérem a településképi követelményeket a TAK-kal összhangban megállapítani. A Kr. 23/E. § (2) és 23/F. § (2) bekezdései szerint a Tkr.-ben településképi követelmény a TAK alapján határozható meg. Amire vonatkozóan a TAK nem tesz ajánlást, a Tkr.-ben nem szerepeltethető településképi követelmény. Amennyiben nem tesz különböző követelményeket az egyes településképi szempontból meghatározó területekre, úgy a településképi szempontból meghatározó területek összevonandók.
Módosítva Kikerül (c) bitumenes lemezfedés
(d) korcolt fémlemezfedés, az épületek és a 45° vagy annál alacsonyabb tetőhajlásszög esetén.
- Bekerült az átalakuló településrészekre vonatkozó jogszabály is ezek a területeken a kockaháza új bővülő területeken a lapos tetők építése is megengedett.
14. A Tkr. 18. §-a az építmények anyaghasználatára kíván követelményeket tenni, azonban nem csupán anyaghasználatra vonatkozó rendelkezéseket tartalmaz. Kérem a nem anyaghasználatra vonatkozó követelményeket áthelyezni a megfelelő rendelkezések közé.
 15. A Tkr. 20. § (1) bekezdésében az egyes sajátos építmények és műtárgyak elhelyezésére nem alkalmas illetve alkalmas területek felsorolását kérem összhangba hozni a Tkr. mellékletében felsorolt védelemmel érintett területekkel és a település sajátosságaival.
 16. A Tkr. néhány rendelkezése ugyanazon témára vonatkozó szabályozást tartalmaz. Kérem a párhuzamos szabályozás elkerülése érdekében összevetni és lehetőség szerint összevonni az azonos tartalmú rendelkezéseket.
 17. A Tkr. reklámokra és reklámhordozókra vonatkozó követelményeit kérem a településképi védelméről szóló 2016. évi LXXIV. törvényben (továbbiakban: Tvtv.) és a településképi védelméről szóló törvény reklámok közzétételével kapcsolatos rendelkezéseinek végrehajtásáról szóló 104/2017. (w. 28.) Korm. rendeletben (továbbiakban: Rr.) foglaltak figyelembevételével meghatározni. Felhívom figyelmét, hogy a reklám fogalmát a Tvtv. 11/F. 5 3. pontja állapítja meg. Az ezen kívüli eszközök nem minősülnek reklámnak. Kérem, hogy a nem reklámokra vonatkozó előírásokat a reklámokra vonatkozó előírások közül emeljék ki. Módosítva
 18. A településképi-védelmi tájékoztatás és szakmai konzultációról a Kr. 25. 5 (5) bekezdése szerint „**emlékeztető**” kell készíteni. Kérem a „**nyilatkozatot**” javítani. Módosítva

19. A Tkr. településképi bejelentési eljárásra vonatkozó, 5 számmal nem rendelkező részeinek összevonása és számozása, továbbá a Tkr. ezt követő 5 számozása szükséges. Módosítva
20. Felhívom a figyelmét, hogy a Kr. 26/B. § (1a) bekezdése alapján reklámok és reklámhordozók elhelyezése minden esetben településképi bejelentési eljáráshoz kötött. A településképi bejelentési eljáráshoz kötött reklámok, reklámhordozók köre nem szűkíthető. Módosítva
21. A Tkr. településképi bejelentési eljárásra kötelezett esetkörben nem szerepel az építési tevékenység és a rendeltetésmódosítás, a részletes rendelkezésekben mégis rendelkezik róluk. Kérem az összhang megteremtését.
22. Felhívom a figyelmét, hogy a Kr. 26/C. s alapján a településképi bejelentési eljárás esetén a polgármesternek hatósági határozattal kell tudomásul venni vagy megtiltani a tervezett tevékenységet, nem igazolást állít ki. Módosítva
23. Javaslom a településképi kötelezési eljárás és bírság részletszabályait megállapítani. Módosítva
24. Kérem a hatályon kívül helyező rendelkezések, a mellékletek és a függelékek kiegészítését, megfelelő sorrendben történő elhelyezését.
25. Az önkormányzati főépítész foglalkoztatásával kapcsolatosan kérem figyelembe venni a főépítési tevékenységről szóló 190/2009. (IX. 15.) Korm. rendelet 3-6. Sokban foglaltakat. Felhívom a figyelmét, hogy a főépítési feladatkör - megfelelő végzettséggel rendelkező személy esetében is - főépítési vizsga nélkül legfeljebb a foglalkoztatásra irányuló jogviszony kezdetétől számított hat hónapig látható el.

A településképi rendelet véleményezési anyagából törítésre került:

- az értelmező rendelkezésekből a helyi egyedi védelem és a helyi területi védelem fogalma
- nem lehet bitumenes zsindely fedést alkalmazni
- nem lehet korcolt fémlemez fedést alkalmazni
- Tilos forgalomban kapható előre gyártott fa kerítéselemek alkalmazása.
- A település területén a kerítések alacsony, tömör lábazattal és szellős rácsozattal épültek.
- csak magas tetős épület építhető az új átalakuló településrészekben

Határozati javaslat:

Nagygörbő Község Önkormányzata Képviselő-testülete a településképi arculati kézikönyvvel kapcsolatos véleményeket megismerte, a vélemények alapján végzett módosításokkal az **arculati kézikönyvet elfogadja.**

Határidő: azonnal

Felelős: polgármester

Javaslat rendelet alkotásra:

Nagygörbő Község Önkormányzata Képviselő-testülete a településképi rendelettel kapcsolatos véleményeket megismerte, a vélemények alapján végzett módosításokkal az alábbi rendeletet alkotja meg:

Nagygörbő Község Önkormányzat

.../2017. (XII. ...) településképi önkormányzati rendelete.

Nagygörbő, 2017. december 17.

Tisztelettel:

**Judi Oszkár**
polgármester

Előzetes hatásvizsgálat

a jogalkotásról szóló 2010. évi CXXX. törvény 17.§ (1) bekezdése alapján

A rendelet-tervezet címe:

Döbröce Önkormányzata Képviselő-testületének .../2017.(.....) önkormányzati rendelete a reklámok, reklámhordozók és cégek elhelyezése és azzal kapcsolatos településképi bejelentési eljárás szabályairól

I. társadalmi, gazdasági hatásai: elősegíti a településképi érvényesítésével összefüggő kérdéseket, egyebekben a rendelet-tervezetnek gazdasági hatásai nincsenek. A rendelet a reklámokat elhelyezni kívánó lakosság részére jelentős új eljárási gyakorlatot vezet be.

II. költségvetési hatásai: A rendelet-tervezetnek költségvetési hatása nincs.

III. egészségügyi hatások: A tervezetnek egészségügyi hatása nincs.

IV. környezeti következményei: A rendelet az épített környezetre jelentős hatást gyakorolhat a környezetbe illesztése által.

V. adminisztratív terheket befolyásoló hatásai: A rendelet a közös önkormányzati hivatal adminisztratív terheit növeli.

VI. megalkotásának szükségessége, a jogalkotás elmaradásának várható következményei: A településképi védelméről szóló 2016.évi LXXIV. törvénynek, mint magasabb jogforrásnak való megfelelés.

VII. a jogalkotás elmaradásának várható következményei: A településképi védelméről szóló 2016. évi LXXIV. törvény, mint magasabb jogforrásnak rendelkezéseinek megsértése.

VIII. alkalmazásához szükséges személyi, szervezeti, tárgyi és pénzügyi feltételek:
A szükséges személyi, tárgyi, szervezeti feltételek a hivatalon belül rendelkezésre állnak.

Óhíd, 2017. december 11.




Bődör Endréné
jegyző



NAGYGÖRBŐ

TELEPÜLÉSKÉPI ARCULATI KÉZIKÖNYV 2017



Tartalom

1. BEVEZETÉS.....	4
2. ZALAI TÁJ	5
Táj	5
Éghajlat	5
Településhálózat	5
Település típusok	7
3. NAGYGÖRBŐ BEMUTATÁSA	9
A Kovácsi-hegy és a bazalttutca kialakulása:	12
A Vadleány-barlangról.....	13
4. ÖRÖKSÉGÜNK	17
Római katolikus templom	17
Keresztek a faluban	18
I. és II. világháborús emlékmű	21
.....	22
Építészetileg értékes épületek	22
5. TELEPÜLÉSKÉPI SZEMPONTBÓL MEGHATÁROZÓ TERÜLETEK	25
6. TÖRTÉNETI TELEPÜLÉSRESZEK.....	26
7. ELTÉRŐ KARAKTERŰ ÚJ ÁTALAKULÓ TELEPÜLÉSRESZEK	28
Kockaházak.....	30
Az épületek kialakulása.....	30
Faluképre gyakorolt hatások	31
Kockaház átépítés új bővítéssel.....	32
8. BEÉPÍTÉSRE NEM SZÁNT TERÜLET	33
9. AJÁNLÁSOK TÖRTÉNETI TELEPÜLÉSRESZEK	35
TEREPALAKÍTÁS	35
Telepítés	35
Épületek magassága	37
Tetőhajlásszög.....	37
Tetőforma.....	38
Színek és anyaghasználat.....	39
Kerítés.....	40



Ajtók, ablakok.....	42
Homlokzati felületek és anyaghasználat	43
10. AJÁNLÁSOK ELTÉRŐ KARAKTERŰ ÚJ ÁTALAKULÓ TELEPÜLÉSRESZEK.....	44
Terepalakítás	44
Telepítés	44
Épületek magassága	45
Tetőforma	46
Színek és anyaghasználat.....	47
Ajtók ablakok	48
Homlokzati felületek és anyaghasználat	50
Részletképzések	51
Kerítések	52
Kialakuló udvar és kert.....	53
Utcák és terek	55
11. A TÁJJELLEG KIALAKÍTÁSÁRA ALKALMAS NÖVÉNYFAJOK	57
12. JÓ PÉLDÁK / ÉPÜLTEK, ÉPÍTÉSZETI RÉSZLETEK/	61



1. BEVEZETÉS

„Múltból, jelenből és jövőből van összegyúrva az emberiség. Akik ma élnek, csupán egy nagy folyamatnak részesei. Amit ma építész, alkotsz magadnak, abban apáid és nagyapáid vére-verejtéke is benne van. Minden, ami a múltat idézi, otthonosabbá teszi a jelent is.”

Rónaszegi Miklós

Az építészet attól lesz sokszínű, hogy a változatos utcák, terek, épületek sokasága azzá teszi. A házak lehetnek eltérők egymástól, más rendeltetésűek, de ha nincsenek tekintettel egymásra, zavaros, élehetetlen környezetet alakítanak ki. A kézikönyv segítség kíván lenni: a település bemutatásával, az értékek megismertetésével és az útmutató résszel tárja fel az épített környezet szépségeit.

Elkalauzolja az olvasót az építészeti értékek tárházába, hogy olyan házat tudjon építeni, a település képéhez illeszkedik, azt izléssel viszi tovább, még ha az új építmények modernebbek is, mint a már meglévők. Az ajánlások nem tekinthetők kötelező jellegűnek, a céljuk nem a tervezési szabadság megkurtítása, uniformizálása, hanem a valós értékek megismertetése, a sokféle izgalmas lehetőség feltárása.

A kézikönyv nem egy merev, lezárt egész, hanem nyílt, folyamatos hozzászólást és változtatást lehetővé tevő kezdeményezés, annak érdekében, hogy a falu egységes maradjon, őrizze a régi hagyományokat, miközben nyit az új, a modern irányába is.

Egy ház elválaszthatatlan kapcsolatban van környezetével, szomszédaival, településével. Ezen kapcsolat sikerességéhez pedig elengedhetetlen, hogy az építész tisztában legyen azzal a környezettel, ahová tervez.

A TAK-nak természetesen meg kell felelnie a szakmai szempontoknak. Fontos, hogy a jogszabályban felsorolt tartalmi követelmények – mind a település vizsgálata, mind pedig az építészeti javaslatok – szerepeljenek a TAK-okban, mégpedig kellő érthetőséggel és kifejtettséggel, de ugyanilyen lényeges szempont, hogy jól érthető és befogadható legyen az építetők számára.

A TAK nem szabályrendszer (nem szabályoz, és nem tartalmaz kötelezést), nincs jogi, „csak” kulturális – azaz morális – számon kérhetősége. Fontos a karbantartásuk, felülvizsgálatuk, mint a településrendezési eszközök esetében. Ahhoz, hogy a TAK elérje célját, szemléletformáló küldetését, valószínűleg hosszabb időre, évekre lesz szükség. Ehhez viszont elengedhetetlen, hogy a felhasználás során megszerzett ismeretek alapján csiszolják, formálják a TAK-okat az önkormányzatok.



2. ZALAI TÁJ

Táj

Zala megye felszíne túlnyomó részt dombos, hullámos. Két jelentős tájegysége: a Keszthelyi-hegység, amely a Dunántúli-középhegység része, és a Zalai-dombság.

Az agyagos lejtők gyakori csuszamlásai miatt az emberek egymástól távol fekvő dombtetőkön települtek le, így alakult ki a "szeges" és "szeres" település (a helységek nevei is őrzik e jellegzetességet). A két világháború között indult be a kőolajbányászat a dombság vidékén.

Legfontosabb folyója a Zala, amely a Balaton legfőbb vízszállítója.

Területének jelentős része erdő, csak kis részt alkot a szántóföld.



Éghajlat

A megye éghajlatára meghatározó jelentőségű, hogy Magyarországnak ez a tengerekhez legközelebb eső vidéke. Így a hazánk éghajlatára befolyást gyakorló három fő klimatikus hatás, a kontinentális, az óceáni és a mediterrán közül leginkább az óceáni, legkevésbé a kontinentális érvényesül. A mérsékelt meleg, nedves nyarakat enyhe telek követik. A kemény téli fagy és az erős nyári felmelegedés viszonylag ritka. Gyakori a borultság, a köd. Az évi napsütés csupán 1800–1900 óra között van. Az enyhe tél ellenére a tavasz későn érkezik. A terület csapadékban gazdag. Ennek következtében a vízellátottság évi mérlege pozitív, az időszakos vízhiány nem éri el a más időszakokban jelentkező vízfölösleg értékét. Nyugaton hasonlít a csapadék mennyisége az Alpokéra, a maximum júliusban van, így a nyári szárazság nagyon ritka, a növényzet még augusztusban is friss. A Balaton víztömegének éghajlati hatása csak Keszthely környékén, a 2–3 km-es parti sávban érződik, kedvezően befolyásolva a mikroklímát.

Településhálózat

Zala megye településhálózata aprófalvas szerkezetű. Az országban szinte csak itt található ilyen. A megye az ország területének 4,1%-a. A települések sűrűsége 100 km²-enként 6,7, kétszerese az országos átlagnak. A települések átlagos területe viszont csak 14,8 km², nem éri el a felét az



országosnak. Ez is mutatja azt, hogy mennyire aprófalvas a településhálózat. A megye népsűrűsége az átlagosnál kisebb, 83 fő/km².

A települések elhelyezkedését, formáik kialakulását eleinte az éghajlati és a domborzati viszonyok határozták meg. A völgyekben a csapadékos éghajlat hatására mocsarak alakultak ki, inkább a dombok kínáltak arra lehetőséget, hogy az emberek letelepedjenek.

Csak úgy, mint az egész országban, a török hódoltság jelentősmértékben befolyásolta a településhálózat további alakulását. Ebben az időben a kisebb falvak teljesen elnéptelenedtek.

A 18. század folyamán az elnéptelenedett területeken svábok, horvátok és szökött jobbágyok telepedtek le, és a nemesi falvak is fejlődésnek indultak. A 19. században a vasútépítés hatására elsősorban Nagykanizsa és környéke indult lendületes fejlődésnek. A vasútépítésből azonban kimaradt a megye központi része és Göcsej.

A 19. század második felében a helyi közigazgatás is jelentősen befolyásolta az egyes települések fejlődését.

A településhálózat alakulásában jelentős szerepe volt az 1930-as, majd az 1960-as években történt községegyesítéseknek, illetve 1946-ban a Balatonfüredi, majd 1950-ben a Keszthelyi, a Sümegi, és a Tapolcai járások Veszprém megyéhez csatolásának.

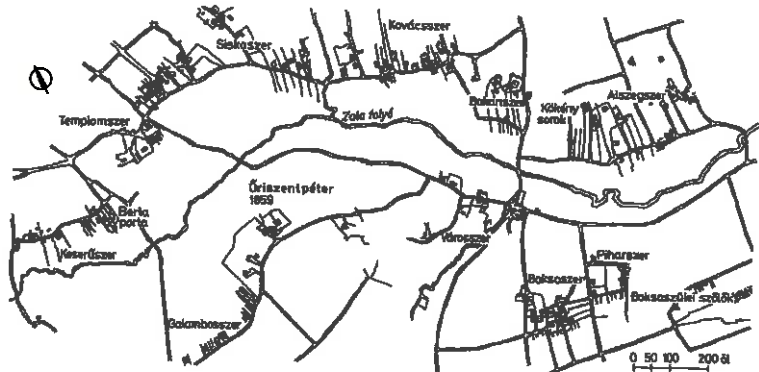
Az 1960-as évekig a határ közelsége miatt a megye kimaradt az ipari fejlesztések főáramlatából, és a fejlesztések később is, mint például az 1971-es OTK (Országos Településhálózat-fejlesztési Konceptió) csak a két nagyvárost, Nagykanizsát és Zalaegerszeget, erősítették, és tovább növelték a szakadékot a nagyvárosok és a kisebb települések között.

A falvak népességének elvándorlása csak 1980 után kezdett csökkenni. Az elvándorlások, illetve születési-halálozási arány egyenlőtlenségének következtében az amúgy is apró falvak lakossága csökkent. 1986-ban 19 település lakossága már nem érte el a 100 főt sem.



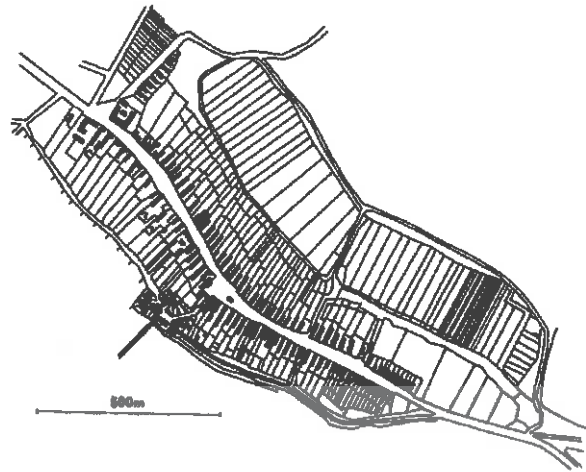
Település típusok

Szer és szeg: szabálytalan és kevés épületet tartalmazó településtípus. A megtelepedés korai formái, szer falurészek nevéként is előfordul, Őrségben léteznek több száz éves ilyen települések, szegekre falunévek utalnak, erdei irtások, szegések helyén.

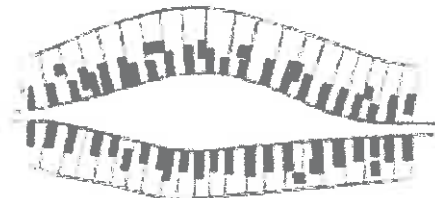


Páros telkes: út egyik oldalán lakóház, másikon takarmányrakodó kert, szénarakodóval. Hegyvidéken.

Útifalu: leggyakoribb forma, szalagtelkes egyik fő típusa. Szalagtelkes falvakban egymás mellett hosszoldallal lakótelek és kert, elhatárolva külsőségektől. Több, párhuzamos utca között teleklábas szerkezet alakult ki. Útifalu lehet egyutcás, elágazó utcás, többutcás, zsákutcás, zsákfalu hurkolódó úttal. Párhuzamos utcák közötti kapcsolatra szolgálnak a közök, melyek nem szolgálnak telekfeltárássra.



Orsósfalu: olyan szalagtelkes falu, amelynek központja templommal, templomokkal utcából térre szélesedik.





Sorfalu: olyan szalagtelkes falu, amely nem országút mentén, hanem természetföldrajzi tájelemet követve alakult ki. Az útifalunál későbbi, amikor a kedvező helyek foglaltak voltak, akkor települtek erdő borította, mocsaras területekre. Erdőtelkes falu, láptelkes falu.

Összességében összefoglalható, hogy Zala megye rendelkezik az egyik legziesebb falu típusokkal az országban illetve ez egyik legszínesebb tájjal is.



3. NAGYGÖRBŐ BEMUTATÁSA

általános településkép, településkarakter

Nagyörbő Zalaszentgróttól 12 km-re található. Zala megye egyik legkisebb területű falva. A Várhegy bazaltsziklái és szép szőlőhegyek alján elterülő, a főútvonaltól távol eső kisközség. Talaja homokos és kavicsos.

A települést először Szent István említi meg, amikor Curbu néven a zalavári apátság tizedszedő helyévé teszi. Az oklevelekben a Curbu helyén először a XVI. század végén tűnik fel Kis- és Nagygörbő. A történelem folyamán fekvésénél fogva bizonyos védelmet élvezett. Ezzel magyarázható, hogy a török időkben csak egyszer, 1636-ban, pusztult el, de 1637-ben már újra lakott.



Szőlőhegyét már 1563-ban említik. Nagygörbő népe agrártermelő volt.

A falu közepén, a kis dombocskán álló templom uralja a faluképet. A falu főutcája elvezet a gyönyörű parkban megbúvó Tolnay-kúriához, amit a közelmúltban az önkormányzatnak sikerült eredeti szépségében rekonstruálnia. Tovább sétálva a Gelencsér-kút tiszta hűsítő vize jelent felüdülést a turisták számára. A kirándulni vágyók vonzó környezetben ismerkedhetnek meg a Magyarországon egyedülálló természeti értékeket képviselő kovácsi-hegyi bazaltképződményekkel, valamint Európa legnagyobb sziklafolyosójával. A Kovácsi-hegy a Balaton-felvidéki Nemzeti Park védett természeti értéke. A turistautakon barangolva találkozhatunk a természet apró szépségeivel, egy-egy idős fával, madarakkal, az erdő vadjaival.



A település házainak építőanyaga régen kő és tömés volt. Zsuppfedél volt az általános. 1945 után új házak épültek, a régieket átépítették. Régen a házak színe fehér meszelés volt, most már színesek, elsősorban sárgák a házak. A szalagtelkekre épített házakat a gazdasági épületek követik. Keresztbe épített gazdasági épület csak a módos gazdáknál fordult elő. A szőlőhegyi pincék anyaga szintén kő és tömés, a fedelük pedig zsupp.

A lakosság száma folyamatosan csökken, a településen élők átlagéletkora növekszik. Községben nincs intézményhálózat a gyermekek óvodába és általános iskolába a közeli településekre utaznak. A település jelenleg az Óhidi Közös Önkormányzati Hivatalhoz tartozik.

Egy élelmiszerbolt, egy kis vendéglő szolgálja a lakosokat.

Szálláshelyek:

- Tolany Kúria és Vendégház Nagygörbő
- Vadlány Vendégház

A lakások egészséges ivóvízzel, földgázzal és telefontal ellátottak a településen.







A Kovácsi-hegy és a bazaltutca kialakulása:

A Kovácsi-hegycsoport alapját felső-pannon homok és agyagos homok rétegek képezik. A Vindomyai- és Marcal-medence süllyedése következtében meginduló vulkáni tevékenység a homokrétegekre átlagosan 25-35 m vastagságú bazalttakarót („bazalt-lepényt”) terített. A bazaltot és a hegylábakat alkotó homokot a legtöbb helyen lösz borítja, melyet az utolsó jégkorszak szelei szállítottak ide.



A bazalttakaró peremé legtöbb helyen bazalt-omladékból álló törmelék található, a hegycsoport nyugati és délnyugati oldalain pedig a perem suvadásos letörése sajátos geológiai képződményt hozott létre: az ún. „bazaltutcát” vagy népi nevén „kőárkot”.

Keletkezését azzal magyarázzák, hogy az északi-, észak-keleti szelek kifújták a bazalttakaró széle alól az alapját képező homokot, aminek eredményeként a hatalmas kőtömbök függőleges repedések mentén kibillentek, és így nemegyszer több párhuzamos „utcat” is kialakítottak. A bazaltutcából számos barlangszerű üreg is nyílik, köztük leghíresebb a Vadlány-lik.

A bazaltutca mára a szomszédos bánya erőteljes működése következtében több szakaszon betemetődött és sziklái ledőltek, mégis megmaradt eredeti szépségében annak északi több száz méter hosszú szakasza, mely jelenleg a Balaton-felvidéki Nemzeti Park fokozottan védett része.



A Vadleány-barlangról

A barlang a bazalttúccal egyidőben keletkezett. A kibillenés és a suvadás mozgása következtében a bazalttúccá árkával párhuzamos és arra merőleges repedések jöttek létre. Egy ilyen, bazalttúccára merőleges repedés nyomán született meg a Vadlánylik-barlang. Számos állat talált itt lakó- és búvóhelyet, melyek közül talán legérdekesebbek az éjszaka aktív denevérek. A szoba vak kürtje alatt felhalmozott guanó jelenlétük bizonyítéka. E barlang különleges helyet foglal el a környék barlangjai sorában, mert méretei, beosztása, „komfortos hatása” alkalmassá tették, még ha időszakosan is, hogy lakóhelyül is szolgáljon.



Utoljára a német megszállás-nyilas időkben használták, majd később, Rákosi Mátyás beszolgáltatási rendszere alatt a környéken élő parasztok terményeiket rejtették itt el. Népi elnevezései, úgy, mint: Vadlánylik, Vindomyaszőlősi Vadlánylik, Savanyú Jóska tanyája, Savanyú Jóska barlangja mind arra utal, hogy bizonyosan akadtak, akiknek hosszabb-rövidebb időre hajlékuk szolgált. Hosszú időn keresztül beszéltek az emberek egy történetet, amely mondaként maradt ránk egy leányról, s amelyet Horváth Elek plébános jegyzett fel:

„Van ezen a hegynek egy benyílója a sziklaországba, ahová bebocsájtkozva az ember egy barlangot talál, amelynek a berendezése tényleg emberi munkára vall. Van a barlangban valóságos kőtűzhely, kőágy, kőasztal, kőpad...



Egy feltűnően szép leány szerelmes lett egy szegény legénybe, akiért élt-halt. Mikor a lány szülői rájöttek idilljére, mindent megtettek, hogy ezt a szerelmet csírájában elfojtsák.

Sőt alattomban a lányt fölbüztették, hogy csak hívja meg kedvesét, hadd lássák a legény derék voltát és látván őt a házasságba beleegyezzenek. A leány, akit éjente szokott kedvese felkeresni, felbüztatta kedvesét a szülők szerető látogatására. A gyanútlan leány így lépre csalta kedvesét. A leány apja vendégül fogadva a legényt dúsan megvendégelte és amikor már mámorosak voltak, kicsalta, hogy hadd mutassa be istállója gazdagságát. Kiérve az istállóba, az ott elbűjtatott zsandárokkal elfogatta, láncra verette és az urak kezeibe adta. Ez az eset a leányt annyira megviselte, hogy beleőrült fájdalmába. Elbűjdosott és soha többé nem látták.

Csak esténként hallották a környék lakói a bánatos leányéneket...”



1. ábra Nagygörbő a Második Katonai felmérési térképen 1806-1869



2. ábra Nagygörbő a Harmadik Katonai felmérési térképen 1869-1887



3. ábra Nagygörbő a Magyarország katonai felmérése (1941) térképen



4. ábra Műholdas felvétel (2017)



4. ÖRÖKSÉGÜNK

Római katolikus templom

A templom a XII. században épült román stílusban, 1722-ben építették át barokk stílusra. 1971-ben, 1993-ban és 1995-ben is felújították. Műemlék védelem alatt áll.

Antiochiai Szent Margit Vértanú és szűz eredeti nevén Marina (keleti egyház is így tiszteli), a négy főszűz és a 14 segítő szent egyike. Legendája szerint 275 (más források szerint 270, illetve 307) július 13-án mártírhalt. Mindössze 15 éves volt. Mint sok más vértanú esetében, Margit halálában is a vakbuzgó pogány apa működött közre. Miután többszöri próbálkozás után sem képes gyermekét pogány hitre visszatéríteni, maga jelenti fel a hatóságoknál. Margit a börtönben legyőzi a sárkány alakban megjelenő kísértőt, de hóhéraival szemben védtelen. Fáklyákkal égetik a testét, majd vizes hordóba dobják, végül lefejezik.





Keresztek a faluban

A szobor feltehetően
Sümeg környéki homokkőből
készült.





A szobor feltehetően Sümeg környéki homokkőből készült. Isten dicséretére és a Szent háromság tiszteletére emeltette Judi Károly és családja, és neje Német Anna 1922-ben.



A kereszt a település központjában, az élelmiszerbolt előtt található. Anyaga fém.





A kereszt a Berek utcában található, egy ház udvarában.
Anyaga feltehetőleg homokkő.



A kőkereszt a hegyen található. Anyag feltehetőleg
homokkő.





I. és II. világháborús emlékmű

A I. és II. világháborúban elhunyt hősi halottak emlékhelye. Minden évben, a hősökre emlékezve, leróják a falu lakói tiszteletüket és elhelyezik koszorújukat.





Építészeti értékes épületek

Nagyörbő országos védettségű műemlék épülettel is rendelkezik, amely a templom, továbbá több építészeti értékes épülettel rendelkezik a település. Ezek az épületek jellemzően a Petőfi utcán helyezkednek el, mivel ez volt a falu első utcája, ahol az emberek elkezdték felhúzni házaikat. Ezt jól mutatják a katonai felmérési térképek is. A település csakúgy, mint más települések is, a folyóra szerveződött.

A Petőfi utcán helyezkedik el az ősi településmag, itt található a legrégebbi épületek. Formális megjelenésben a klasszikus lakóterület jellemzően oldalhatáron álló, előkerttel rendelkező családi házakból áll. Hosszú parcellázott telkeken álló épületek, amelyek a legjobban mutatják a falu karakterét. Az épületek a telkek mélysége felé, hosszanti irányba nyúlnak el, de a klasszikus „kockaházak” is megjelennek ebben az utcában is jellemzően még elszórtan találkozunk vele, feltehetően egy egy bontásra ítélt épület helyén jelent meg a Szocialista idők Kádár-kockája.

Nagyörbő, Petőfi utca 21



Nagyörbő, Patak utca 13





Nagyörbő

Nagyörbő, Petöfi utca 19

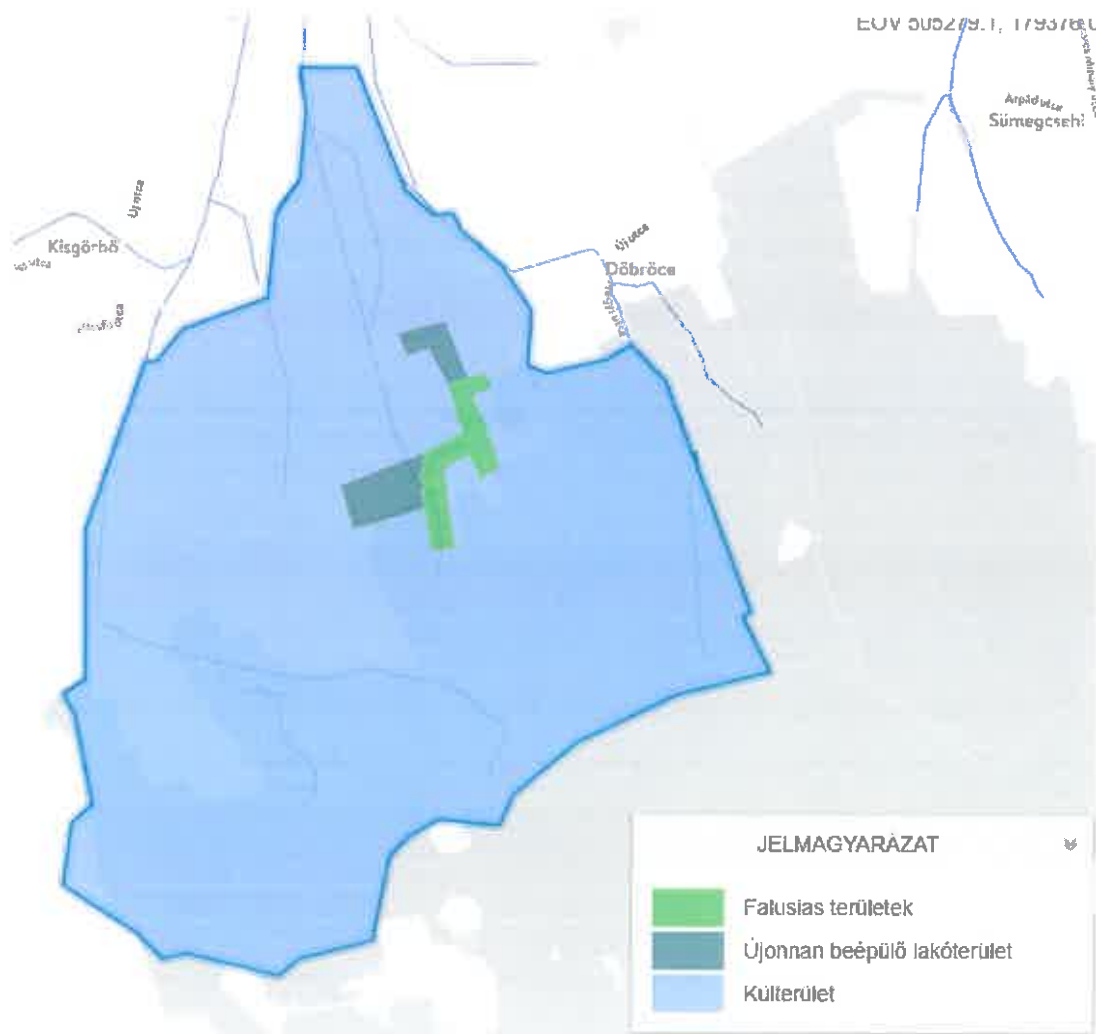
Település arculati kézikönyv





5. TELEPÜLÉSKÉPI SZEMPONTBÓL MEGHATÁROZÓ TERÜLETEK

eltérő karakterű területek lehatárolása, településkép , arculati jellemzők, és településkarakter bemutatása





6. TÖRTÉNETI TELEPÜLÉSRÉSZEK

A történeti településrészen oldalhatáron álló beépítést kell alkalmazni. Javasolt az utcára merőleges tetőgerinc és a 30-40 fok közötti tetőhajlásszög. Ez azért is előnyös, mert a kialakult geometriájú tetőtér jól hasznosítható, az esetlegesen telepített napelemeket így lehet a leghatékonyabban működtetni a déli tetőfelületen, illetve a saját és a szomszédunk kertjét sem árnyékoljuk le.



Az utcai homlokzat oromfalas megjelenítésével vagy kontyolt nyeregtetős megjelenésével megőrizhetjük a településkép egységességét. Ott érdemes utcával párhuzamos gerincű utcai szárnyat építeni, ahol ilyen épületek találhatóak a környéken. Keresztbe beforduló belső épületszárny csak kellően széles telken és megfontoltan alkalmazandó, hogy ne vágja szét első és hátsó kertre a kertet. Ha a főépülettel együtt kerülnek megtervezésre a kertes házak nélkülözhetetlen kellékei: a tárolók és a kiegészítő épületrészek, könnyebb a telkünket rendben tartani. Kerülendő a teljesen tömör, átláthatatlan utcai kerítés. Az oldalsó és a hátsó kerítéseknél is meggondolandó a nyitottabb, átláthatóbb kerítés. Szellősebbé, naposabbá teszi a kertet, szép kilátást nyújtva a zalai dombos tájra. A történeti településrészt "területi építészeti örökség védelmére javasolt terület"-ként szükséges kezelni.







7. ELTÉRŐ KARAKTERŰ ÚJ ÁTALAKULÓ TELEPÜLÉSRÉSZEK

A területen régi, esetleg összevont, vagy újonnan kialakított telkeken jellemzően szabadon álló beépítést kell alkalmaznunk. Az utcára merőleges fő-tetőgerinc itt is jó megoldás. A tető hajlásszögének 25-35 fok közöttit érdemes választani. Így nem árnyékoljuk le a saját és szomszédunk kertjét, gazdaságosan kihasználható geometriájú tetőtér alakul ki, valamint a déli tetőfelületre épített napelemek a lehető leghatékonyabban tudnak működni. A településkép egységességét őrizni segít, ha a ház oromzattal fordul az utca felé, és nem kontyolt tetővel. Keresztbe beforduló épületszárnyat csak kellően széles telek esetén érdemes alkalmazni, ott is meggondolással: ne vágja ketté a kertet első és hátsó kertre. A kertes házak elengedhetetlen kelléke a megfelelő méretű tároló. A telkünk rendben tartása könnyebb, ha a tárolók, kiegészítő épületrészek a főépülettel összhangban, azzal együtt tervezve alakulnak ki. Ugyanez igaz a kerítésekre. Az utcai kerítésnél érdemes a környezet szép példáit megfigyelni, azok nyomán mai módszerekkel, friss hangulatú, de illeszkedő kerítést tervezni, építeni. A teljesen tömör, átláthatatlan utcai kerítés kerülendő. Az oldalsó és hátsó kerítések rejtettebbek, mégis érdemes átgondolni anyagukat, zártságukat.





A nyitottabb, átlátszóbb kerítés nem csak a jószomszédi kapcsolatokat segíti, de naposabb, levegősebb lesz a kertünk és szabadon élvezhetjük a zalai dombos táj egybefüggő látványát. A szabadon álló beépítés előnye, hogy a házunkat minden oldalról a saját kertünk veszi körül, így minden irányba szabad ablakot nyitni. Élünk vele, nyissunk megfelelő méretű ablakokat a kertünkre! Ne habozzunk teraszokat építeni, azokra széles teraszajtókat nyitni! Ha belső tereinket kitarjuk a kert felé, akkor úgy érezhetjük, hogy a kert is a lakás része! A hagyományos tornác élményét ennél a beépítésnél fedett terasz formájában idézhetjük meg. Ez az átmeneti, „félíg kint-félig bent” tér kiválóan használható az év szinte minden szakában. Lehetőségeinkhez mérten alkalmazzunk nagy ablakfelületeket. A világos, jól szellőztethető lakás egészséges, jó hangulatú, friss. A fedett terasz itt is segítségünkre van: nyáron árnyékolja a tűző napot, télen viszont beengedi a laposabban érkező napsugarakat. Tetőtérbeépítés alkalmazása esetén fokozottan ügyeljünk a tetőfelületeink megfelelő hőszigetelésére, ablakaink fokozott árnyékolására. A leghatékonyabb napvédelmet lombos fáinktól várhatjuk, okos telepítéssel nem csak hangulatos lesz a kertünk, de megvédjük falainkat, ablakainkat, tetőfelületünket a nyári túlmelegedéstől. Az átalakuló, új településrészeket általános besorolású területként szükséges kezelni.





Kockaházak

Az épületek kialakulása

A városokban és falvakban egyaránt elszaporodó kockaházak, alapjában véve alakították át a településképet. Építészetileg egy teljesen új háztípust képviseltek. Az épülettel együtt az udvar is átalakult. A házak előtt létrejött egy, a falusi lakosság szokásaitól eltérő, tér, a virágos kert funkciója: a zaj és a por elleni védelem volt, mely az utca megnövekedett forgalma miatt vált szükségessé. Ezzel együtt pedig nagyon sok helyen eltűnt az udvarról a pajta, az ól, a tyúkudvar, a szénakazal.

Ezen családi ház típus elterjedésének valószínűsíthetően egyik oka az lehetett, hogy a kereskedelemben ennek a típusnak megfelelő termékeket lehetett legkönnyebben, legolcsóbban beszerezni. Aki támogatással építette a családi házat, annak elő is írták, hogy a TŰZÉP-en kell az építőanyagot beszereznie. Ebben az időben nagyon sok olyan tervrajzot adtak be az építéshatóságra, amelyet az építőmester felskiccelt egy kockás lapra. Ezt az építető benyújtotta jóváhagyásra, melyre hamarosan meg is kapta az építési engedélyt. Műszaki ellenőrzés, valamint hatósági ellenőrzés hiányában az építető - kisebb mértékben - menetközben is módosíthatott az épületen. Talán emiatt találunk minden kockaházon kisebb-nagyobb változtatásokat, alaprajzban nyílászárók elhelyezésében egyaránt.

Nagy félreértés, hogy ezekre az épületekre típuserv létezett, ugyanis a típuservek már csak akkor kezdtek el készülni, amikor a sátortetős kockaházak gombamód nőttek ki a földből. A típuserv egyfajta válasz volt a sátortetős kockaházakra.

Az építési szabályok ma is, és akkor is, amikor a "kockaházak" épültek, szigorú előírásokkal szabályozták, hogy mekkora elő-, oldal- és hátsókert szükséges az építési területen. Az újonnan parcellázott telkek szélességi méreteit figyelembe véve, a 9x9 és 10x10 méteres épület vált elfogadhatóvá, és legkönnyebben engedélyeztethetővé. A sátortető





pedig innen már csak egy lépés, mivel ez volt a leggazdaságosabb, legkevesebb faanyagot felhasználó tetőforma.

A sátortetős "kockaházhoz" már nem tartozott a parasztháznál jól megszokott pitvar. A helyiségek egy központi térből, az előszobából nyíltak. A fürdőszoba új helyiségként jelent meg az épületben. Ilyen eddig nem volt. A három osztású dupla ablak az egyik legfeltűnőbb jele annak, hogy megjelenik a városiasságra való törekvés. A hagyományos tisztaságot és szépséget sugárzó, szokásos fehér felületek helyett sárga, zöld, kék színű vakolatok jelentek meg az épületeken.

A legelső kockaházak a városszéli munkástelepeken jelentek meg. Az iparban dolgozó ember megpróbálta magának megteremteni a kispolgári villát.

Faluképre gyakorolt hatások

Ezek az épületek mind a város, mind pedig a falu szélén megjelentek, kétféle típus volt elterjedt: az ólas és az ól nélküli. Megszűnik az udvaron a megszokott gazdasági rész, a szűk ház, és a telek átalakul. A jól megszokott paraszti porta egy szempillantás alatt eltűnik.

A falu szerkezete is átalakul ebben az időben. A falvakban sok új intézmény jelenik meg, amely már nem fér el a faluközpontban, így ezek a falvak kétközpontúvá válnak. A régi központban megmarad az iskola, a templom, a kocsmá, és az új faluközpontban megépül a buszmegálló, az orvosi rendelő és a bolt. Ebben az időben épült ki a buszközlekedés is a falvakban, amely elérhetővé tette a falusi lakosok számára a várost. A rendezési tervekben megjelennek az új utcák, utak, és általában itt jelölték ki az új házhelyeket is, amelyek mentén legtöbb esetben felépülnek a sátortetős kockaházak. Ezekhez a házhelyekhez már nem tartozott hosszú hátsó udvar, így már a telekalakítás során elvágták az udvar végében folytatható gazdasági tevékenységet.

A Kádár-korszak egyik nagy elhatározása az volt, hogy a falu és a város közti fejlettségbeli különbséget kiegyenlítsék. 1971-es Országos Településhálózat Fejlesztési Koncepció lényege, hogy a falvakat, és a kisebb városokat szerették volna felzárkóztatni egységes szintre hozni, és egy egységes településhálózatot kialakítani. A koncepció során a nagyvárosok kapták a támogatások jelentős hányadát, így a falvaknak már nem jutott pénz. Ezzel a koncepcióval még jobban elmélyítették a szakadékot a nagyvárosok és falvak közt.



Kockaház átépítés új bővítéssel





8. BEÉPÍTÉSRE NEM SZÁNT TERÜLET

Nagyörbő közigazgatási területének jelentős részét szántók és erdős területek teszik ki. A település külterületén egybefüggő, nagyparcellás szántóterületek húzódnak, amelyeket mezőgazdasági utak tagolnak. Az utak mentén helyenként előfordulnak fasorok, esetenként mezővédő erdősávok. A hegy felé haladva találkozunk a helyi szőlő és borvidékkel. Itt a kisebb méretű, vékony telkek futnak, amelyeknek hasznosítása meglehetősen vegyes. Egy részükön szőlő- és gyümölcsültetvények fekszenek prészázakkal és pincékkel. Mindezek mellett a nagyobb telkeken egy - egy szántó és erdőfolt fekszik. Az erdőterületek elszórtan, csupán egy - egy kisebb foltban találhatóak. Mára egyre több pincét és parcellát hagynak parlagon az emberek, és hagyják az épületek állagát leromlani. Nagy gondot okoz a helyi gazdáknak, hogy a gondozott szőlőiket már nem veszik körül szomszédok kerítései, hanem csak nagy gazzal benőtt területek, és beszántott földek. Így a termések nagy hányada a vadállomány martalékává válik.







9. AJÁNLÁSOK TÖRTÉNETI TELEPÜLÉSRÉSZEK

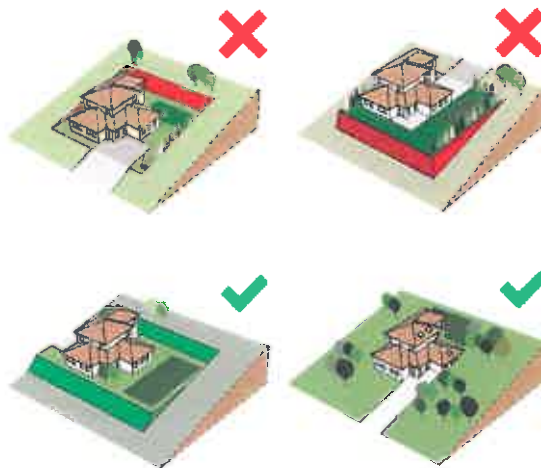
településkép minőségi formálására vonatkozó ajánlások: építészeti útmutató

TEREPALAKÍTÁS

A település jelentős része dombos területen helyezkedik el ezért fontos az épületek elhelyezésénél hogy megtaláljuk a megfelelő arányt a terepbevágás és feltöltés esetén. Mind épületszerkezetileg mind pedig tájképvédelem miatt nem elfogadható az a megoldás ha az épületet bevágjuk a földbe és így kialakul mögött e egy kisebb támfal és az épület a mélyedésben helyezkedik el.

Továbbá az a megoldás sem helytálló ha az épületet egy feltöltött platóra helyezzük és kiemeljük a tájból és a szomszéd épületek fölé helyezzük a házat.

A legjobb megoldás ahogy az egyetemen is tanítják ha az épületet félig bevágjuk a földben akkor a kitermelt talajt az épület előtt feltöltésként lehet alkalmazni. Így költségekben is jó megoldást alkalmazunk és a falukép is megfelelően fog fejlődni.



Telepítés

A történeti településrészen a családi házak telepítése oldalhatáron álló. Jellemző, hogy a nyeregterelő gerince az utcára merőlegesen áll, az épület pedig hátrafelé hosszan elhúzódik. A nem utcára merőlegesen telepített, indokolatlanul, nagymértékben hátrahúzott családi ház építése nem javasolt ebben a régi környezetben, mert kilógna belőle. A családi házak a telek oldalhatárán állnak, és szinte minden épület mögött hátrafelé hosszan elhúzó melléképületek találhatóak.





Nagyörbő

Település arculati kézikönyv





Épületek magassága

Nagyörbő történeti településrészén a családi házak magassága közel azonos, pár a közelmúltban megépült épületet kivételével. A meglévő épületek közé épülő új házaknak hasonló magassággal kell épülniük, mint környezetük. A túl magas házak nem illeszkednek Nagygörbő történeti településrészének utcaképebe.

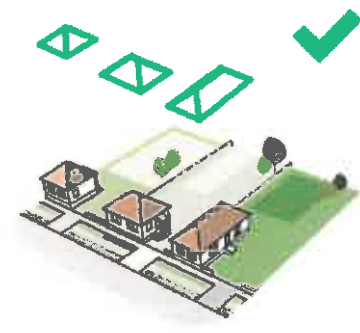
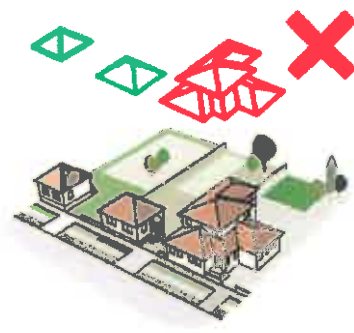




Tetőhajlásszög

Nagyörbő történeti településrészén a családi házak és a melléképületek tetőhajlásszöge szinte teljesen azonos, nagyságrendileg 38° . Ha a meglévő utcaképbe egy új házat tervezünk, hasonló vagy ugyan olyan tetőhajlásszöggel tervezzük. Így megőrizhető az az utcakép, ami az évszázadok folyamán kialakult. Az épület jellege lehet modern de megjelenésében tömegformálásban illeszkedjen az utcaképbe, hiszen egy túl meredek vagy egy túl lapos hajlásszögű tető ki fog lógni belőle.



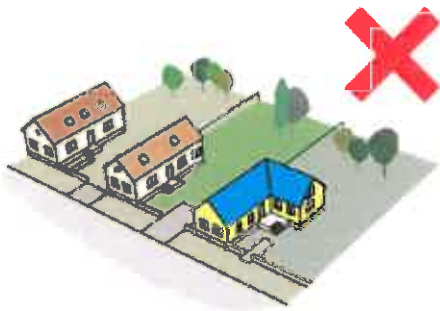
A településrészen lévő családi házak tetőformája egyszerű. Új házak építésénél a szomszéd ingatlanokon levő formákhoz kell illeszkedni.





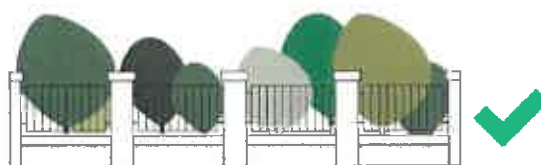
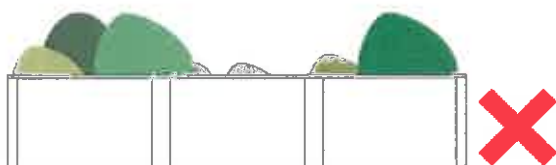

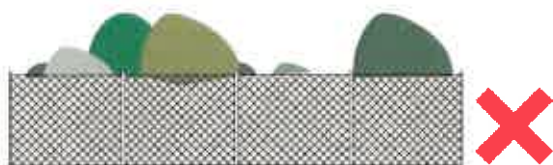
Színek és anyaghasználat

Nagyörbő történeti településrészén kialakult színvilág változatos ugyan, de nem hivalkodó, így ebbe a környezetbe új épület beillesztése esetén a meglévő épületek színeihez ajánlott illeszkedni, mind a falszerkezetek mind a tető színvilágában.





Nagyörbő történeti részein az áttört kerítések kívánatosak, tömör és nem átlátható megoldások nem elfogadhatóak.





A régi házak részleteiben nagyon sok érdekességet figyelhetünk meg. Őseink fából és fémből készített munkái részlet gazdagok, látszik rajtuk a mivesség. A telken és az épületen elhelyezett kerítések, lámpák, árnyékolók, postaládák, korlátok mind hozzájárulnak a falu egységes utcaképehez, ezért ezekre is nagy figyelmet kell fordítanunk. A színek alkalmazása, a változatosság elvarázsol, ezek összkapének kialakítása gondos tervezői munkát igényel.



Ezek a kiegészítők sűrűn cserélhetők, ha a tulajdonos igénye változik, mivel az emberek többsége szereti a modern kor adta lehetőségeket kihasználni. A kertkapu a megérkezés, fogadás kiemelt pontja. A kertkapu és a gépkocsi kapu kialakításakor ügyeljünk arra, hogy azok illeszkedjenek a kerítéshez és az épülethez. A kapu kapjon kiemelt szerepet, de ne uralja az utcaképet. Kialakításakor használjunk a településen fellelhető díszítőmintákból!



Az épületek megjelenésében a nyílászárók osztásának és arányának rendkívül fontos szerepe van. A nyílászárókon keresztül az épület nyit a külvilág felé, így a természet és a kert az épület részévé válik. A településen fellelhető nyílás elosztások megőrzése és kortárs módon való absztrahálása az építész feladata. A történeti településrészen megfigyelhetjük a hagyományos nyíláskialakítást: két szárnyú, jellegzetesen két vagy három osztatú ablakok, utcai homlokzaton többnyire szimmetrikus kialakítással. A történeti településrészen hosszanti kialakítású, keskenyebbnek tűnő ablakokat figyelhetünk meg. Amikor tervezésére kerül a sor érdemes a már meglévő struktúrájú és formájú nyílászárókat alkalmazni és ötletet meríteni belőlük.





Homlokzati felületek és anyaghasználat

Az épületek vakolatának színezése, megmunkálása, az épületek burkolása mindig is kedvelt volt a településen. Bátran használjuk, ám nagyon fontos a végső összkép! A jól megválasztott burkolat, díszítés - mint a képen látható természetes kőburkolat - nemcsak esztétikus, de az épület védelmét is szolgálja. A túldíszítettség, túlszínezettség zavaróan hat a nyugodt, tiszta településképre.

Szép fehér egységes homokozat a jobb oldali képen a régi népi építészetünk hagyományait mutatja.



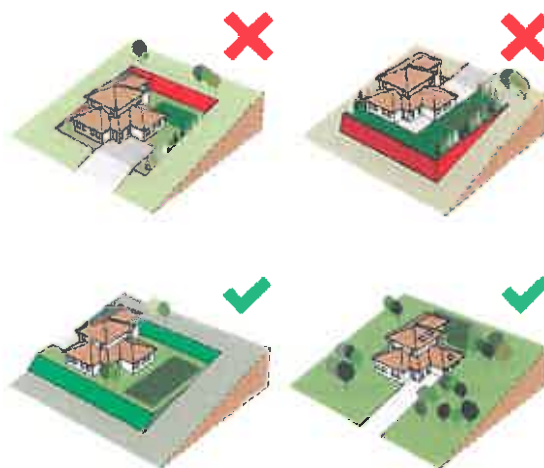
10. AJÁNLÁSOK ELTÉRŐ KARAKTERŰ ÚJ ÁTALAKULÓ TELEPÜLÉSRÉSZEK

Terepalakítás

A település jelentős része dombos területen helyezkedik el ezért fontos az épületek elhelyezésénél hogy megtaláljuk a megfelelő arányt a terepbevágás és feltöltés esetén. Mind épületszerkezetiileg mind pedig tájképvédelem miatt nem elfogadható az a megoldás ha az épületet bevágjuk a földbe és így kialakul mögött e egy kisebb támfal és az épület a mélyedésben helyezkedik el.


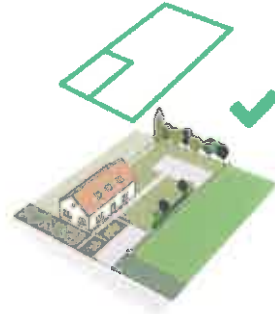
Továbbá az a megoldás sem helytálló ha az épületet egy feltöltött platóra helyezzük és kiemeljük a tájból és a szomszéd épületek fölé helyezzük a házat.

A legjobb megoldás ahogy az egyetemen is tanítják ha az épületet félig bevágjuk a földben akkor a kitermelt talajt az épület előtt feltöltésként lehet alkalmazni. Így költségekben is jó megoldást alkalmazunk és a falukép is megfelelően fog fejlődni.



Telepítés

Az átalakuló és új településrészen a családi házak telepítése jellemzően oldalhatáron álló vagy szabadon álló beépítéssel épületek. Az épület telepítése akkor jó ha illeszkedik az utcában kialakult előkerthez, illetve az előkerti telekvonal párhuzamos az épület előkerti vonalával így kialakul egy egységes és szép utcakép. Ajánlott oldalhatáros módon telepíteni az épületeket így a hasznos udvar déli tájolású lesz illetve ez épület mögött kialakul egy intim és bensőséges kert ahova el lehet vonulni pihenni olvasni.



Épületek magassága

Nagyörbő átalakuló új településrészén a családi házak magassága közel azonos

Meglévő épületek közé épülő új házaknak hasonló magassággal kell épülniük, mint környezetükben jellemző.

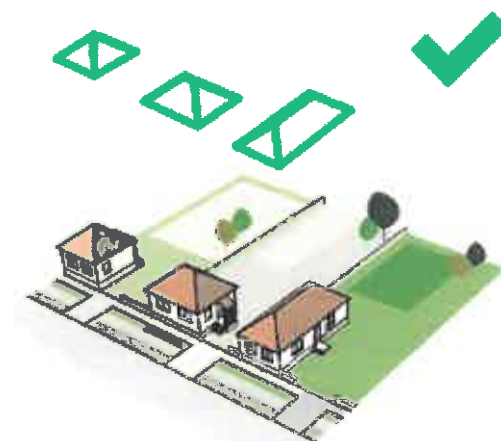
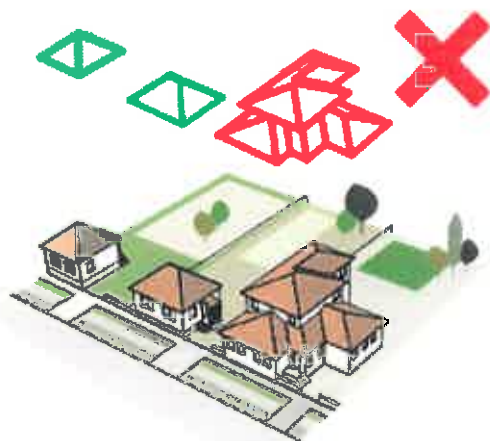


A túl magas házak nem illeszkednek az utcaképbe és ki lógnak abból ezzel rombolva ez egységet.



A falusias lakóterületen a lakóházak tetőinek hajlásszöge közel azonos, melynek ezen a területen hagyománya van. Új épületek építésekor is törekedni kell a 30-40 fokos tető hajlásszög kialakítására. A hajlásszög mellett fontos a szintén hagyományos tetőfedő anyag, a cserép használata.



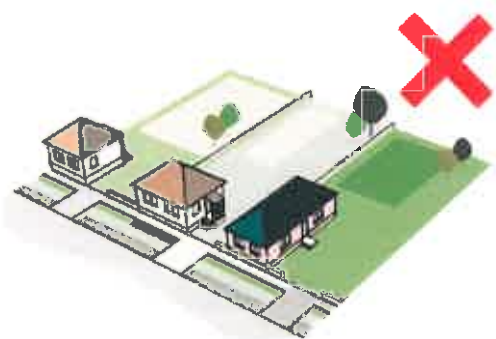
A településrészen lévő családi házak tetőformája egyszerű. Új házak építésénél a szomszéd ingatlanokon levő formákhoz kell illeszkedni.





Színek és anyaghasználat

Nagyörbő megújuló településrészén kialakult színvilág változatos ugyan de nem hivalkodó, így ebbe a környezetbe új épület beillesztése esetén a meglévő épületek színehez ajánlott illeszkedni mind a falszerkezetek mind a tető színvilágában.





Az épületek megjelenését és hangulatát a nyílás-zárók nagyban befolyásolják. A településen a természetes anyagok használata a jellemző. Zsalugáterek alkalmazása vagy annak kortárs szellemű újraértelmezése sok helyen alkalmazandó, a faanyagú, hagyományos osztású nyílászárók előtérbe helyezése mellett. Az épületek megjelenését és hangulatát a nyílászárók nagyban befolyásolják. A nyílászárókon keresztül az épület nyit a külvilág felé, így a természet és a kert az épület részévé válik. A településen fellelhető nyílás elosztások megőrzése és kortárs módon való absztrahálása az építész feladata.

A népi építészet házáin, régi középületeken fából készült, osztott ablakokat, ajtókat használtak. Leginkább elterjedt a barna, zöld, színek alkalmazása volt. Jellemző az ablakok faragott díszítése a vízszintes osztásban, illetve a módosabb épületek ajtóí fölötti faragott díszítés, és az osztott felülvilágító. A jellegzetes formájú oromzati padlásablak használata a mai épületeknek esztétikus megjelenést biztosít. Jellemzően az épületek ablakai inkább álló arányúak legyenek a tervezés során.

Utcai homlokzaton érdemes spalettát vagy zsalugátert kialakítani, illetve redőnyszekrény csak beépített, rejtett kivitelben létesíthető, a nyílászáróval megegyező színben. A nyílászárók javasolt színe világos és középbarna, olíva zöld, vagy ezek szürkével tört árnyalata. Védett épületek esetén ettől el lehet térni.





Homlokzati felületek és anyaghasználat

Az épület arca az utcai homlokzat. Ezért nagyon fontos, hogy milyen arcot jelenít meg. Kialakításakor törekedni kell a hagyományos arányok megtartására, a kellemes arányú ablakok megfelelő kiosztására. Kerülendő az utca felé a garázskapuval fordulni, javasolt inkább a garázsokba oldalról, a telken belül behajtani.

Ha ezt a telek szélessége nem engedi meg, akkor a tömegalakítást érdemes úgy kivitelezni, hogy ne a garázskapu kapja a fő hangsúlyt a homlokzaton. Ezen túl a természetes, (pl. fa) anyaghasználattal, minimális boltív alkalmazásával enyhíthetünk az erőteljes ipari megjelenésen.

Anyaghasználat szempontjából a természetes anyagok - a kő, tégl, vakolt felületek, faburkolat - részesítendőek előnyben. A magastető héjálása - beleértve az ereszcsendesítőt is - az égetett agyag sötétebb, vagy világosabb árnyalata színében agyagcserép, vagy ahhoz hasonló színű betoncserép lehet. Alacsonyabb hajlásszögű tető tömegét nem fényes - szürke, téglaszínű - bádoglemezzel, vagy passzív zöldtetővel fedetten kell kialakítani úgy, hogy a peremszerkezetek vízszintesek legyenek.





Részletképezések

Az egyszerű, de igényes, jól kitalált, szépen megépített részletek gazdagítják épületeinket, büszkévé tesznek minket. Egy-egy burkolat, eresz, tetőcsatlakozás, párkány részlet ilyen minőségben elkészítve díszítőelemként is működik, további, öncélú díszítés már nem kívánkozik az

épületre.

A súlyos, igazán anyagszerű hatást keltő kő burkolatot nagyszerűen ki lehet könnyíteni faburkolat együttes használatával. Érdekes plasztikai hatás érhető el a szerkezet síkváltásaival, melyre a fa burkolat alkalmas. Az egyszerű lelembériázott, strukturálatlan felületek ugyanakkor unalmasak, végső esetben silánynak is hathatnak.





Kerítések

Ha megfigyeljük a kerítéseket, akkor láthatjuk, hogy azok hagyományos építőanyagokból készültek. A településen végighaladva láthatjuk, hogy milyen sokszínű és változatos kerítések épültek a faluban. A kerítések anyaga jellemzően kő és fa. A lábazat kőből készült, a kerítéspálcák pedig fából. Mivel a településen az utóbbi években nem épültek új házak, így korszerű és modern kerítéssel nem találkozhatunk. A kerítések kialakítása során használjuk a lakóépületünkönél is alkalmazott anyagokat, színeket, felületeket: így sokkal egységesebb hatást érhetünk el. A bejáratot építészeti elemekkel hangsúlyozzuk ki és jelöljük meg, de azt kerüljük el, hogy az uralja a homlokzatot.





Kialakuló udvar és kert

Az átalakuló, új településrészen is kiemelt szerepe van annak, hogy mind a településrész, mind a lakóházak illeszkedjenek a környezetbe, ne legyenek hivalkodóak. Ügyelni kell arra, hogy megfelelően telepítsük az épületeket, hogy azok megfelelően illeszkedjenek az utcaképbe. Ezáltal nem fogjuk azt érezni, hogy nem vesz tudomást a környezetéről. Egy épület akkor jó, ha odafigyel környezetére is. Mi is komfortosabban fogjuk érezni magunkat mind az épületben, mind a kertben, az udvaron. A kert legyen bensőséges kialakítású. Az épület és a kert bizonyos részei legyenek növényekkel, fákkal borítottak, eltakartak. Ne fedjük fel minden részletüket! Egy jól megválasztott fa nyáron árnyékot ad, télen átengedi a napsugarakat, mindenképpen nyerünk vele.



Nagyon fontos az épületünk tervezése során, hogy megfelelően alkalmazzuk és használjuk fel az építési területen lévő növényzetet. Amit lehet, tartsunk meg, hiszen egy-egy fának több évtized kell, mire akkorára nő, hogy árnyékot adhasson. Közel száz éves fákat egyenesen vétek kivágni, hiszen méretüknél fogva nyáron védenek a melegtől, árnyékában megpihenhetünk, illetve az épületet is védi a forró napsugaraktól, míg télen az ágai közt átbújó sugarak bejuthatnak az épületbe.

Kiemelten fontos az épület tervezésével egy időben megtervezni a kertet, illetve annak használatát is. Lehetőség szerint ebbe vonjunk be szakembert is. Ha a kettőt együtt tervezzük, különösen új ház építéskor, akkor az épület és a kert egységes látványt és harmonikus életteret fog számunkra biztosítani. Fontos, hogy a kertet semmiképp ne zsúfoljuk tele funkciókkal, hiszen kint mindig nagyobb térre van szükség, bármilyen tevékenységről legyen is szó. A régi zártkerti és majorsági területeken vegyük figyelembe és idézzük fel a korábbi rendeltetésüket. Ha van rá lehetőségünk, alakítsunk ki haszonkertet, zöldségest, gyümölcsöst.



A garázst lehetőleg a hátsó kert felé alakítsuk ki, aminek az egységes falukép kialakítása kapcsán van fontos szerepe. Több hátránya is van, hiszen így sokat kell az udvarban menni az autóval, így kitaposná a fűvet, térkövezni kell. Viszont mivel a meglévő épületek garázsai mind a hátsó udvarban, az épület mögött vannak, az utcáról nyíló garázskapu rombolná a faluképet. Az oldalkertben pergola helyezhető el. Kerülendő a túlzottan hangsúlyos, nehéz szerkezeti kialakítás, inkább a fém vagy favázás kialakítást válasszuk. A tócsák kialakulásának elkerülésére, és növényeink védelmében könnyen felújítható, vízáteresztő burkolatot alkalmazunk. A kevésbé használt részeken régi, dekoratív téglából készíthetünk járófelületet. Térfalakat és növényfalakat alkalmazunk a településen. Sokszínűvé tehetjük kertünket, ha az egyes funkciókat változatos magasságú, méretű sövényekkel, bokrokkal választjuk el egymástól. Javasolt a magas fák ültetése, melyek télen átengedik a melengető napsugarakat, míg nyáron hűsítő árnyékukban pihenhetünk, illetve házunkat is óvják a melegtől. Mivel szinte minden háznál van előkert, így javasolt úgy kialakítani házunkat, hogy előtte is megmaradjon az előkert.



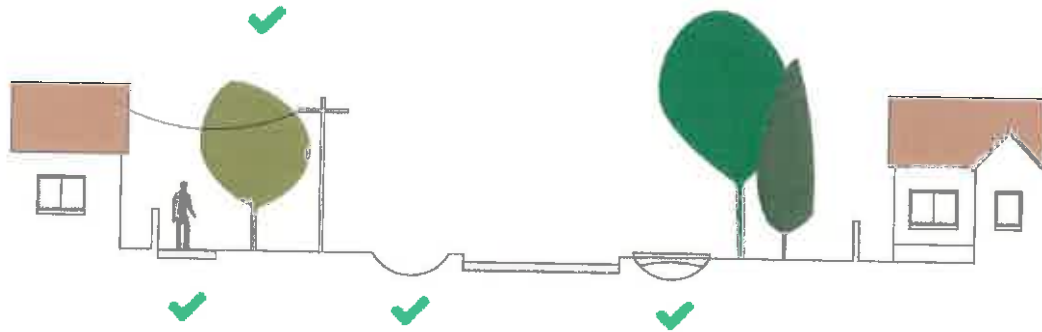
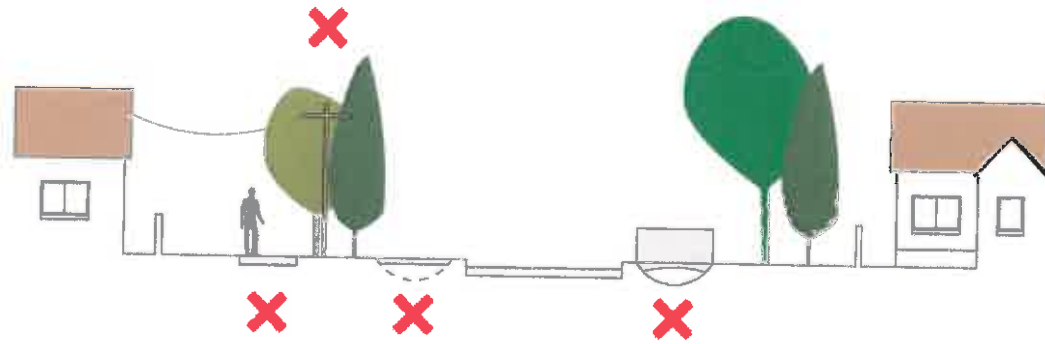
Az utcakertbe ültetett növények, fák, bokrok, virágok szépítik az utcaképet. Ügyeljünk rá, hogy a kertben a környező táj színei, elemei, formái megmaradjanak, de azokat bátran alkalmazzuk a legváltozatosabb formákban. Színek esetében törekedjünk a letisztultságra, harmonizáljanak épületünk színeivel, egységes képet alakítsunk ki! Növények tekintetében alkalmazzuk a korábbi tájhasználat és a környező táj jellegzetes növényeit.





Utcák és terek

Ha az utcán végigsétálunk, megfigyelhetjük a jellemző beépítési módokat. Míg a történeti településrészen oldalhatáron álló, az átalakuló, új részeken a vegyes beépítési mód a jellemző. A közterületek tervezésekor is alkalmazkodjunk a meglévő adottságokhoz, utcakeresztmetszethez, jellemző tetőformákhoz. Mindenképp legyünk tekintettel a környezetre, ügyeljünk rá, hogy ne alakuljon ki zavaros utca- és településkép! Esetenként a sokszínű, vegyes stílusú épületek egymás mellett állva még akkor is disszonanciát okoznak, ha egyes épületek önmagában építészeti értéket képviselnek. A disszonancia pedig az emberi pszichére nyugtalanító hatással van. Ha az utcán haladva ugyan nem figyelünk az épületekre, tudatunk még is érzékeli azt, így a disszonancia felkavar. Ezzel szemben ha egy utcásor házai harmonikus egységben állnak egymással, akkor az megnyugtató hatással van az emberre. A közösség érdeke pedig nyilvánvalóan az kell hogy legyen, hogy nyugodt harmonikus légkörben éljen. Hogy mikor válik egy utcakép harmonikussá, az a meglévő és új épületek egymás mellettségében dől el.





11. A TÁJJELLEG KIALAKÍTÁSÁRA ALKALMAS NÖVÉNYFAJOK

A sűrű, csaknem Zala Magyarország erdőben leggazdagabb megyéje. A 117 ezer hektáros erdő a terület 31%-a. Dél-Zala és a Kerkavidék erdőborítottsága, meghaladja a 40%-ot, a gyenge termőképességű nyugati részeken ez az arány akár 60-70%-ig is felkúszhat.

A megye erdőinek jelentős része (60%) nevezhető természet közeli vagy természet szerű erdő társulásnak. Az erdők elsődleges rendeltetése a fatermesztés, mindössze 6%-ot találunk egyéb funkcióban.



A megyében az egy hektárra jutó élő fakészlet csaknem másfélszerese a magyarországi átlagnak. Itt található az ország erdőterületének 6,8%-a, élő fakészletének egy tizede. Az összes fatermes folyónövedéke átlagon felüli (évente kb. 819 ezer m³). A bükkösöket, tölgyeseket 110-130, az erdei fenyveseket 90-110, a mézgás égereseket és a lucosokat 60, a csereseket 80, az akácokat 30-35 éves korukban vágják ki.

A zalai flórajáráásra jellemzőek a gyertyános- és kocsánytalan tölgyesek, zalai bükkösök, cseres-tölgyesek; gyakori még a szelídgesztenye is. Jellemző, nyílt társulása a magyarcsenkeszes pusztai gyp. Általánosan előforduló fajok még a gyűrűvirágfélék, a berzedt galaj, a sávos here, a csenkeszfélék.

A következőkben ajánlatot teszünk egy felsorolással, hogy mely növényfajokat érdemes telepíteni ültetni a kertünkbe udvarunkra együnkre, hogy a tájba illeszkedő növényzettel rendelkező udvart tudjunk kialakítani.



FÁK (küi- és belterület egyaránt)

<i>Acer campestre</i>	Mezei juhar
<i>Acer platanoides</i>	Korai juhar
<i>Acer pseudoplatanus</i>	Hegyi juhar
<i>Alnus glutinosa</i>	Mézgás éger
<i>Betula pendula</i>	Bibircses nyír
<i>Carpinus betulus</i>	Gyertyán
<i>Fagus sylvatica</i>	Bükk
<i>Fraxinus angustif. ssp. pannonica</i>	Magyar kőris
<i>Fraxinus excelsior</i>	Magas kőris
<i>Fraxinus ornus</i>	Virágos kőris
<i>Pyrus pyraeaster</i>	Vadkörte
<i>Quercus cerris</i>	Cser
<i>Quercus robur</i>	Kocsányos tölgy
<i>Quercus petraea</i>	Kocsánytalan tölgy
<i>Salix alba</i>	Fehér fűz
<i>Sorbus aria</i>	Lisztos berkenye
<i>Sorbus borbásii</i>	Borbás-berkenye
<i>Tilia cordata</i>	Kislevelű hárs
<i>Tilia plathyphyllos</i>	Nagylevelű hárs

Díszfák:

<i>Aesculus hippocastanum</i>	Vadgesztenye
<i>Paulownia tomentosum</i>	Császárfa
<i>Platanus x acerifolia</i>	Juharlevelű platán
<i>Sorbus aucuparia</i>	Madárberkenye



Thuja spp.

Tuja

Tilia tomentosa

Ezüst hárs

Gyümölcsfák:

Castania sativa

Szelídgesztenye

Juglans regia

Dió

Malus domestica

Alma

Morus alba

Eperfa

Pyrus communis

Körte

Prunus avium

Cseresznye

Prunus cerasus

Meggy

Prunus domestica

Szilva

Prunus persica

Őszibarack

Prunus armeniaca

Kajszi

Bokortermetű gyümölcsök

Ficus carica

Füge

Ribes rubrum

Piros ribiszke

Ribes nigrum

Fekete ribiszke

Ribes uva-crispa

Köszméte

Ribes idaeus

Málna

Rubus rusticanus var. inermis

Tüskétlen szeder

CSERJÉK (külterület)

Amelanchier ovalis

Fanyarka

Berberis vulgaris

Közönséges borbolya

Colutea arborescens

Pukkanó dudafűt



Comus mas

Comus sanguinea

Corylus avellana

Cotinus coggygria

Crataegus monogyna

Cytisus scoparius

Euonymus europaeus

Euonymus verrucosus

Hedera helix

Ligustrum vulgare

Prunus spinosa

Prunus tenella

Rosa canina

Syringa vulgaris

Viburnum lantana

Vinca minor

Díszcserjék:

Buddleja davidii

Buxus sempervivens

Forsythia intermedia

Lavandula angustifolia

Magnolia grandiflora

Rosa spp.

Sambucus nigra

Taxus baccata

Húsos som

Veresgyűrű

Mogyoró

Cserszömörce

Egybibés galagonya

Seprőzanót

Csikos kecskerágó

Bibircses kecskerágó

Borostyán

Vesszős fagyal

Kökény

Törpe mandula

Vadrózsa

Kerti orgona

Ostormén bangita

Kis meténg

Nyáriorgona

Örökzöld puszpáng

Aranyfa

Levendula

Liliomfa

Rózsa

Fekete bodza

Tiszafa



12. JÓ PÉLDÁK / ÉPÜLTEK, ÉPÍTÉSZETI RÉSZLETEK/

épületek, építészeti részletek (ajtók, ablakok, tornácok, anyaghasználat, színek, homlokzatképzés), kerítések, kertek, zöldfelületek kialakítása



A kortárs épületek jó aránnyal és piros tetőcseréppel beleillenek a környezetbe és a nem hivalkodó homlokzatképzéssel és színezéssel gazdagítják a faluképet, továbbá az épületállományt. Egy új ház tervezésekor törekedjünk arra, hogy a mai kor szellemiségében történjen a tervezés tükrözze azt, hogy egy másik kor gyermeke az épület. A formálásban mutathat hasonlóságot a régi épületekkel, de anyaghasználatban és felületben bátran nyúljunk az új építőanyagokhoz.





Ezen az épületen az arányos homlokzatszerkesztés, és a természetes anyaghasználat a kiemelendő és példamutató, követendő. A kőburkolat és a fehér vakolat megfelelő arányban vannak egymással, ezek kombinációja kortárs szemléletre vall. A ház olyan területen helyezkedik el, ahol a hegyoldalból mindenhonnan feltűnik, ugyanakkor beleolvad abba. Az épület korlátja nem hangsúlyos, háttérben marad. A hegyben elhelyezkedő pincékhez egy követendő példa.





Egy modern ikerház, amely nagyon előremutató, ugyanakkor az archetípus lakóházból is visszaköszön pár részlet. Ezeken látszik, hogy lakói haladnak a korrallal, szeretik és használják az újdonságokat. A hagyományos és a modern ilyen együttélése teszi a községet élő és élhető településsé minden lakója számára. Az épület jó arányú és kortárs személtre vall. Az épület megjelenésében visszafogott, de méltóságos, elegáns lakóház, mely mind anyagában, mind megjelenésében illeszkedik a kialakult környezethez. Nem egy az egyben adaptáció miatt került be ez az épület a tanulmányba, sokkal inkább az arányai és anyaghasználata miatt.



Az új kialakuló településrészen nem idegen egy kortárs épület, ha az egy zöld környezetben helyezkedik el, és figyelmet fordít az őt körülvevő természetre is. A fedett átmeneti tere is megidézi a népi tornácok hangulatát, így reflektálva a hagyományokra. Továbbá a nagy fa az udvarban és átriumban megidézi a falvakban szinte minden háznál fellelhető diófát, ami rengeteg előnnyel járt. Minden udvarban érdemes egy tervezés során úgy kialakítani a tervet, hogy a lehető legtöbb növény az udvarban érintetlen maradjon. Különösképp akkor, ha az udvarban egy nagy diófa található, melyet adottságként kell kezelni és a tervezés anyaghasználatában visszanyúl a természetes anyagokhoz, melyet bátran vegyít a modern kor anyagaival. Az épület nagy üvegfületeivel nyitottságot közvetít.





Ezen az épületen az arányos homlokzatszerkesztés, és a természetes anyaghasználat a kiemelendő és példamutató, követendő. A kőburkolat és a fehér vakolat megfelelő arányban vannak egymással, ezek kombinációja kortárs szemléletre vall. A ház olyan területen helyezkedik el, ahol a hegyoldalból mindenhol feltűnik, miközben beleolvad abba. Az épület korlátja nem hangsúlyos, háttérben marad. A hegyben elhelyezkedő pincékhez egy követendő példa.





Felhasznált irodalom, forrás:

Magyarszéphely Településarculati kézikönyv minta - Miniszterelnökség Építészeti és Építésügyi Helyettes Államtitkársága és Lechner Tudásközpont

SZÖVEG: Babos Annamária, Czöndör Pál, Dr. Dömötör Tamás, Gombos Márk, Hild György DLA, Horogh Petra, Kassai-Szóó Dominika, Kállai Kata, Kolossa József DLA, Órfi József, Pap Ádám, Sóti Bernadett Henrietta, Turi Attila, Varga Rit

Zala Megye kézikönyve 19. II. kötet – Ceba Kiadó (1998)

www.nagygorbo.hu

www.wikipedia.hu

www.muemlekem.hu

Térképek: www.mapire.eu

Az Második Katonai Felmérés (1806-1869)

A Harmadik Katonai Felmérés (1869-1887)

Magyarország Katonai Felmérése (1941)

www.bing.com

Képjegyzék: internetről és saját képek



Nagyörbő

Település arculati kézikönyv



MEGBÍZÓ

Nagyörbő Község Önkormányzata
Judi Oszkár polgármester
8356 Nagygörbő, Petőfi Sándor utca 43
Tel.: 83 / 375-022

SZERZŐK

Födelmes Tamás László
Okleveles építészmérnök
Urbanista szakmérnök
8342 Óhíd, Kossuth Lajos utca 30.
+36 30 246 50 77
fodelmes.tamas@gmail.com

Olt István
Főépítész
Archi – Olt Mérnöki Kft.
8360 Keszthely, Schwarz Dávid utca 78. III/10.
+36 30 994 0749
oltistvan66@gmail.com

Nagygörbő Község Önkormányzata Képviselő-testülete

13/2017. (XII.20.) önkormányzati rendelete

NAGYGÖRBŐ KÖZSÉG TELEPÜLÉSKÉPÉNEK VÉDELMEÉRŐL

Nagygörbő Község Önkormányzatának Képviselő-testülete az Alaptörvény 32. cikk (1) bekezdés a) pontjával, a Magyarország helyi önkormányzatairól szóló 2011. évi CLXXXIX. törvény 13. § (1) bekezdésével, a településkép védelméről szóló 2016. évi LXXIV. törvény 12. § (2) bekezdés a)-h) pontjával kapott felhatalmazással, a következőket rendeli el

I. FEJEZET BEVEZETŐ RENDELKEZÉSEK

A RENDELET CÉLJA, HATÁLYA ÉS ÉRTELMEZŐ RENDELKEZÉSEK

1.§

- (1) E rendelet célja Nagygörbő Község sajátos településképének társadalmi bevonás és konszenzus által történő védelme és alakítása, az életminőség javítása a település táji- és lakókörnyezeti településkép védelmén keresztül az esztétikus környezet kialakítása.
A település vizuális megjelenése (a település képe) és történeti öröksége szempontjából meghatározó táji- és épített értékek védelme, építészeti örökségének, arculatának a jövő nemzedékek számára történő megtartása, a védett értékek fenntartása helyreállítása.
- (2) A településkép védelme a természeti és épített környezete által meghatározott jellegzetes településrészek, értékes, hagyományt őrző építészeti arculatának és térbeli szerkezetének – az építészeti, táji értékek, valamint az örökségvédelem figyelembevételével történő. megőrzését vagy alakítását jelenti.
- a) a helyi építészeti örökség területi és egyedi védelem meghatározásával, a védetté nyilvánítás a védelem megszüntetés szabályozásával
 - b) településképi szempontból meghatározó területek meghatározásával
 - c) településképi követelmények meghatározásával
 - d) településkép- érvényesítési eszközök szabályozásával
 - d) településképi önkormányzati támogatási és ösztönző rendszeralkalmazásával

2.§

A helyi védelem célja a település szempontjából hagyományt őrző, az itt élő emberek, közösségekkultúráját tükröző, a településképet meghatározó építészeti és táji értékek megőrzése.
A helyi építészeti örökség a település sajátos elemeinek közérzetet befolyásoló közérdekűségének elfogadtatása, és ezzel a helyi identitás erősítése.

3.§

A településképi szempontból meghatározó területek megállapításának célja a település, vagy településrész, jellegzetes, értékes, hagyományt őrző építészeti arculatot, településkaraktert hordozó részeinek lehatárolása, és identitásőrző megvédése.

4.§

A reklámok és reklámhordozókkal kapcsolatos szabályozás célja, a településkép védelme érdekében, a település területén elhelyezhető reklámhordozók formai és egyéb feltételeinek, valamint elhelyezésük módjának szabályozása.

5.§

E rendelet alkalmazásában használt fogalmak:

1. **eredeti állapot:** az építmény építésekor létrejött, vagy későbbi átépítés során egységes arculattal megváltoztatott állapot.
2. **helyi védett érték:** a helyi egyedi és területi védelem alatt álló építészeti és táji-, természeti értékek összessége.
3. **másodlagos rendeletetésű épület:** a helyi építési szabályzat szerinti övezetekben és építési övezetekben e rendelet szerint elhelyezhető rendeltetésű főépítményt kiegészítő, attól különálló tároló vagy kiszolgáló épület.
4. **áttört kerítés:** olyan kerítés, melynek a kerítés síkjára merőleges átláthatósága 50 %-nál kisebb mértékben korlátozott.
5. **főépület:** a helyi építési szabályzat szerinti övezeti előírások megtartásával épített, elsősorban a területfelhasználási egység jellegének megfelelő, másodsorban a településrendezési eszközben meghatározott, a területhasználatot nem zavaró rendeltetésű épület.
6. **cégtábla:** kereskedelmi-, szolgáltató-, vagy vendéglátó létesítmény (helyiség, helyiség-együttes) nevét és az ott folytatott tevékenységet a bejáratnál feltüntető tábla, illetve felirat;
7. **cégér:** valamely mesterség vagy tevékenység jelvényeként használt, rendszerint üzlet, műhely, illetve vendéglátó létesítmény bejáratához, a homlokzati síkra merőlegesen kifüggesztett tárgy vagy címerszerű ábra; cégérnek minősül az a – nem az épület falsíkjára, valamint a kerítésre, kerítés-kapura kihelyezett – tábla is, mely csak a cégtáblán szereplő információkat tartalmazza. Nem minősül cégérnek az olyan hirdető-berendezés, amely nem közvetlenül a kereskedelmi-, szolgáltató-, illetve vendéglátó létesítmény jellegével, hanem az ott árusított vagy felhasznált termékkel kapcsolatos.
8. **településképi véleményezésre alkalmas tervdokumentáció:** a tervezett építmény megváltoztatását vagy új építményt bemutató olyan terv, mely alapján a tervezett változtatás településképi hatása értékelhető.
9. **csarnok jellegű épület:** alapterületi korlátozás nélkül csarnok jellegűnek tekintendő minden legalább 3,6 m átlagos belmagasságú, tetőtérrel nem rendelkező, egyszintes, összefüggő légterű, ipari, raktározási, kereskedelmi vagy sport rendeltetésű, jellemzően tagolatlan homlokzatú építmény, amelyre a merev geometriai formák, a táj adottságaitól független anyaghasználat és jelentős nagyságú kiszolgáló terület iránti igény jellemző.
10. **arculati terv:** A tervezett építmény elhelyezésével, építésével összefüggésben készített dokumentáció, mely a tervezett építmény meglévő épített és környezeti illeszkedését bemutató színes, a jelenlegi és tervezett tájképet, látképet, több szempontból rögzítő és a tervezett beillesztett építményt tartalmazó megjelenítés fotódokumentációba illesztve.
11. **antenna:** olyan eszköz, berendezés vagy tartozék, amely elektromágneses jelek vételére és sugárzására szolgál
12. **antennatartó szerkezet:** hírközlési rendeltetésű műtárgy, vezeték nélküli sajátos építmény, amely antenna elhelyezésére szolgál.

13. **cégreklám:** cégtábla, üzletfelirat a vállalkozás használatában álló ingatlanon elhelyezett a vállalkozást népszerűsítő feliratot vagy más grafikai megjelenítést tartalmazó gazdasági reklám.
14. **CityLight formátumú eszköz:** olyan függőleges elhelyezésű berendezés, amelynek mérete hozzávetőlegesen 118 cm x 175 cm és hozzávetőlegesen 2 négyzetméter látható, papíralapú reklámközzétételre alkalmas felülettel vagy 72°-90° képátlójú, 16:9 arányú, álló helyzetű digitális kijelzővel rendelkezik;
15. **CityBoard formátumú eszköz:** olyan 2,5 métertől 3,5 méter magasságú két lábon álló berendezés, amelynek mérete 7-9 négyzetméter, látható, papír- (vagy fólia-) alapú, nem ragasztott, hátulról megvilágított reklámközzétételre alkalmas, hátsó fényforrás által megvilágított felülettel, vagy ilyen méretű digitális kijelzővel rendelkezik
16. **építési hely oldalhatáron álló beépítési mód esetén:** Észak-déli, vagy ahhoz közelítő irányú közterületre fűzött építési telkek esetén az építési hely a telkek északi oldalhatárára tapadjon. Kelet-nyugati, vagy ahhoz közelítő irányú közterületre fűzött építési telkek esetén az építési hely a telkek keleti oldalhatárára tapadjon.⁴
17. **értékvizsgálat:** az örökségvédelem kinyilvánítását támasztja alá, az örökségvédelem helyi értékeinek aktuális felvétele, amely a területi védelem, és az egyedi védelem alá helyezett ingatlanok körét- szemrevételezéssel és meghatározott adatokkal- határozza meg. Az értékleltár – adatszolgáltatás alapján- az országos, műemléki értékek körét is tartalmazza.
18. **föld színek.** tört,sötét, meleg színek, melyek szintartománya a vörös-narancs- sárga-zöldessárga
19. **funkcionális célú berendezés:** olyan utas váró, kiosk és információs vagy más célú berendezés, amely létesítésének célját tekintve elsődlegesen nem reklámközzétételre, hanem az adott területen ténylegesen felmerülő, a berendezés funkciójából adódó lakossági igények kielégítésére szolgál.
20. **helyi egyedi védelem alatt álló érték károsodása:** Minden olyan esemény beavatkozás, amely a védett érték teljes vagy részleges megsemmisülését, karakterének előnytelen megváltoztatását, általános esztétikai értékcsökkenését eredményezi.
21. **helyi egyedi védelem megszüntetését alátámasztó szakmai vélemény.** építész, településmérnök, statikus, illetve műemlékvédelmi szakmérnök végzettségű személy, szervezetek, vagy azokat foglalkoztató szervezet által készített olyan szakvizsgálat, amely a védelem alatt álló épület, építmény vizsgálatát követően részletezi annak állagában, esztétikai megjelenésében, szerkezetében végbement folyamatokat és annak eredményét, mely alapján a védelem oka már nem áll fenn.
22. **karakter jellemzők:** a településkép védelmének egyedi elemei, jellegzetes települési karakterjegyek az építmények anyaghasználatára, tömegformálására, homlokzati kialakítására és a zöldfelületek kialakítására vonatkozóan.
23. **óriásplakát:** A DIN A0 méretét meghaladó méretű plakát
24. **pasztell szín:** a színek nagyon világos és kis telítettségű árnyalati, melynek (a szín mellett) csak fehértartalma van, fekete nincs
25. **tömör kerítés:** olyan kerítés, melynek a kerítés síkjára merőleges átláthatósága 80%-nál nagyobb mértékben korlátozott
26. **Védett érték károsodása:** minden olyan beavatkozásból eredő értékromlás, ami a védett érték teljes, vagy részleges megsemmisüléséhez, építészeti karakterének részleges vagy teljes előnytelen megváltozásához, általános esztétikai, szerkezeti értékcsökkenéséhez vezet.
27. **Védett műtárgy:** a Képviselő-testület által védetté nyilvánított közterületi vagy egészében nem védett épülethez szervesen hozzátartozó műtárgy. Védett műtárgy lehet különösen a jelentős esztétikai, történelmi értéket képviselő emlékmű, emléktábla, szobor, kerítés, kapuzat vagy más, ingatlanhoz szorosan kötődő képző- és iparművészeti alkotás.

II. FEJEZET HELYI VÉDELEM

A helyi védelem feladata, általános szabályai, önkormányzati kötelezettségek

6.§

- (1) A helyi védelem célja Nagygörbő településképe és történelme szempontjából meghatározó építészeti örökség kiemelkedő értékeinek védelme, jellegzetes karakterének a jövő nemzedék számára történő megóvása.
- (2) A helyi védelem alatt álló építészeti örökség a nemzeti közös kulturális kincs része, ezért fenntartása, védelmével összhangban lévő használata és bemutatása közérdek.
- (3) Tilos a helyi védett építészeti örökség elemeinek veszélyeztetése, megrongálása, megsemmisítése.
- (4) A helyi egyedi értékvédelem feladata különösen:
- (a) a különleges oltalmat igénylő településszerkezeti, településképi, táji, építészeti, néprajzi, településtörténeti, régészeti, művészeti, ipartörténeti szempontból védelemre érdemes:
- településkarakter, településszerkezetek
 - épületegyüttesek, épületek, épületrészek, építmények, építményhez tartozó földrészlet s annak növényzete.
 - településkép, utcaképek és látványok
 - műtárgyak, szobrok, emlékművek, síremlékek, utcabútorok.
- Továbbiakban együtt védett értékek-körének számbavétele és meghatározása, nyilvántartása, dokumentálása, megőrzése és a lakósággal történő megismertetése.
- (b) a védett értékek károsodásának megelőzése, fenntartásuk illetve megújulásuk elősegítése

A helyi védelem fajtái

7.§

- (1) A helyi egyedi védelem, a jellegzetes, értékes, illetve hagyományt őrző építészeti arculatot, településkaraktert meghatározó
- (a) építményre, építményrészre vagy az alkalmazott anyaghasználatra, tömegformálásra, homlokzati kialakításra,
- (b) táj- és kertépítészeti alkotásra, egyedi tájértékre, növényzetre,
- (c) szoborra, képzőművészeti alkotásra terjedhet ki.
- (2) A helyi egyedi védelem jegyzékét a 2.számú melléklet tartalmazza

A helyi védelem alá helyezés és a védelem megszűnésének önkormányzati feladatai

8.§

A 7.§ (1-2) bekezdésében megfogalmazott célok érvényesítésére Nagygörbő Község Önkormányzatának Képviselő –testülete rendeletével a megóvandó épített értékeit helyi védelem alá helyezi.

9.§

- (1) A helyi egyedi védelem alá helyezésről illetve megszűnéséről a Képviselő-testület e rendelettel és annak módosításával dönt.

(2) A helyi egyedi védelem alá helyezést, illetve annak megszűnését bármely természetes jogi személy, jogi személyiség nélküli szervezet vagy hivatalból az Önkormányzat kezdeményezheti, továbbá a településrendezési terv keretében készített örökségvédelmi hatástanulmány is javaslatot tehet.

(3) A védelemre vonatkozó kezdeményezésnek tartalmaznia kell:

- (a) a védendő érték/terület megnevezését, szükség esetén körülhatárolását
- (b) azonosító adatokat (területhatár, utca, házszám, helyrajzi szám, épület- illetve telekrész)
- (c) a védelem indoklását
- (d) értékvizsgálatot

(4) A védelem megszüntetésére vonatkozó kezdeményezésnek tartalmaznia kell:

- (a) a védelem alól törlendő érték/terület megnevezését, szükség esetén körülhatárolását
- (b) azonosító adatokat (területhatár, utca, házszám, helyrajzi szám, épület- illetve telekrész)
- (c) a védelem megszüntetésének okait
- (d) a védelem megszüntetését alátámasztó szakmai véleményt

(5) a védelem megszüntetésére akkor kerülhet sor, ha

- (a) a védetté nyilvánított helyi érték megsemmisül
- (b) a védett terület, érték a védelem alapját képező értékeit helyreállíthatatlanul elveszítette
- (c) a védelem tárgya a védelemmel összefüggő szakmai ismérveknek már nem felel meg
- (d) a védett érték magasabb védettséget kap. A helyi védelem az állami védelem hatályba lépésének napján külön intézkedés nélkül hatályát veszti.

10.§

(1) A helyi egyedi védelem elrendelése, védelem megszüntetésével kapcsolatos döntés előkészítéséről a települési főépítész gondoskodik.

(2) Amennyiben az értékvizsgálat, vagy védelem elrendelését/megszüntetését alátámasztó szakmai vélemény nem a településrendezési terv részeként, hanem önálló munkarészként készül, ahhoz csatolni kell

(a) a döntést előkészítő főépítész szakmai véleményét,

(3) A döntés előkészítése során – a Képviselő-testületi döntés segítéséhez- beszerezhető még az érdekeltek (érintett ingatlanok tulajdonosai, érintett helyi szakmai, társadalmi szervek) álláspontja

(4) A helyi védelem alá helyezés, illetve annak megszüntetésére irányuló eljárás megindításáról az érdekelteket értesíteni kell.

(5) A kezdeményezéssel kapcsolatban az érdekeltek az értesítést követően 30 napon belül írásban észrebételet tehetnek.

(6) A helyi védelem megállapítását, illetve a védelem törlését elrendelő önkormányzati rendelet hatályba lépésétől számított 15 napon belül a jegyző kezdeményezi az ingatlan-nyilvántartásban a védelem jogi jellegként való feljegyzését, illetve a védelem ingatlan-nyilvántartásból való törlését. A bejegyzés elmaradása a védettség hatályát nem érinti.

(6) A kifüggesztés időtartama alatt a javaslat és az értékvizsgálat, védelem megszüntetését alátámasztó szakmai vélemény megtekintését településen biztosítani kell.

A helyi védelemhez tartozó tulajdonosi kötelezettségek

11.§

(1) A helyi védelem alatt álló védett építészeti értékek karbantartásáról, az értéket nem veszélyeztető rendeltetésszerű használatáról a tulajdonos köteles gondoskodni.

(2) A védett érték fenntartása a mindenkori tulajdonost terheli.

(3) Amennyiben a védett építészeti érték karbantartásának és fenntartásának hiánya miatt a településképet is rontó módon elhanyagoltá válik, úgy a polgármester településképi kötelezéssel és bírsággal élhet a tulajdonos felé, a kedvezőtlen állapot megszüntetése miatt.

(4) a helyi egyedi védelem alatt álló épületek bővítése, felújítása (homlokzatvakolás, színezés, nyílászáró csere, tető felújítás, tetőtér beépítés) során az eredeti épület anyaghasználatát, léptékét, formavilágát alkalmazó, vagy ahhoz alkalmazkodó építészeti megoldások engedélyezhetők.

(5) a helyi egyedi védelem alatt álló építmények helyreállításánál, átalakításánál és bővítésénél

(a) az épület jellegzetes tömegét, tömegkapcsolatait eredeti formában és arányban kell fenntartani

(b) az épületnek a közterületről látható homlokzatán meg kell tartani, illetve szükség esetén az eredeti állapotnak megfelelően vissza kell állítani

ba) a homlokzat felületképzését

bb) a homlokzat „díszítőelemeit”

bc) a nyílászárók eredeti osztását

bd) a tornácok kialakítását

be) a lábazatot, és a főpárkányt

(dc) új parapet konvektor, klímaberendezés, parabola antenna közterületről is látható egysége nem helyezhető el.

(d) Az építmények utcai homlokzatán, kerítésén csak legfeljebb 1,5 m² méretű cégreklám helyezhető el. úgy, hogy

da) megjelenésével, színezésével ne okozzon a közterület felől látványbeli zavart a településképből

db) nem bocsáthat ki mesterséges fényt, és hangot

dc) a homlokzat vagy a kerítés architektúráját figyelembe véve helyezhető el, alakítható ki.

(6) A védett értéket érintő építési munkák engedélyezése előtt a települési főépítész véleményét be kell kérni. A települési főépítész kérelemhez csatolni kell a hatályos jogszabályokban előírt tervdokumentáció további egy sorozatát, továbbá a zöldterület érintő munkák esetén kertfelmérési rajzot és növényjegyzéket, valamint a kialakításra vonatkozó kertépítészeti tervet.

(7) Helyi egyedi védett épület bontására csak teljes műszaki avultság esetén kerülhet sor. a védett épület, épületrész bontására, csak a védettség megszüntetését követően kerülhet sor.

12.§

Helyi egyedi védelem alatt álló műtárgyak, keresztek, emlékek felújítása során az eredeti anyaghasználatot és formai elemeket kell követni.

III. FEJEZET TERÜLETI FELOSZTÁSOK

Település szempontból meghatározó területek meghatározása

13.§

(1) Településképi szempontból meghatározó területnek minősülnek az alábbi településrészek

(a) Történeti településrész: falusias (A település történeti magja és az utak)

(b) Átalakuló településrész: újonnan beépülő településrész (A település későbbi növekedése)

IV. FEJEZET TELEPÜLÉSKÉPI KÖVETELMÉNYEK

Építmények anyaghasználatára vonatkozó általános építészeti követelmények

14.§

- (1) A település területén, nem alkalmazható a tetőhéjalásnál az alábbi építési anyag
- (a) műanyag hullámlemez
 - (b) nagyelemes betonfedés
- (2) A település területén tilos az épületek tetőfedő anyagának zöld, kék, sárga lila színezése, az anyagától függetlenül.
- (3) A település területén nem alkalmazható az északi (német, angolszász) vagy mediterrán területekre jellemző, erősen szabdalt tetőforma.
- (4) A település területén, az épületek, építmények homlokzati felületeinek színezésénél, a környezethez való illeszkedés érdekében, a fehér, sárgával tört fehér, okker árnyalatai, homok és agyagszín, tégl- és terrakotta vörös színek, illetve természetes építőanyagok esetén azok természetes színei kivételével, más színek nem alkalmazhatók. Faburkolat, faszervezet esetében a barna és zöld szín és annak árnyalatai alkalmazhatók.
- (5) A településen tilos épületeitől idegen anyaghasználat, (rönkház,) vagy északi (német, angolszász) homlokzati alkalmazása.
- (6) Az utca felé megjelenő földszinti, vagy emeleti erkélyek kialakítása tilos.

A településképi szempontból meghatározó területekre vonatkozó építészeti követelmények.

Történeti településrész: falusias (A település történeti magja és az utak)

15.§

- (1) A település történeti településrész falusias területein, az alábbi területi követelmények érvényesek
- (a) Az építési telkek utcafrontján egy épület helyezhető el.
 - (b) Közfunkciót ellátó épületek és épületrészek kivételével – kizárólag fő tömegében magastetős épület építhető 30-45 °-os hajlásszöggel.
 - (c) A tornácok az épületek kertre néző hosszú szárnya mentén helyezhetők el, egyszerű szerkezetű kialakítással.
 - (d) Az utcai homlokzaton két szárnyú, jellegzetesen két vagy három osztatú ablakok, helyezhetők el, szimmetrikus kialakítással
 - (e) A tetők nem lehetnek tördelt tetőidomúak.
 - (f) A kerítések, tömör lábazattal és szellős rácsozattal készülhetnek az utcafronton.
 - (g) Az épületek közterületről látható homlokzatán egyéb műszaki berendezés nem helyezhető el.
 - (j) Technológiai létesítmények, energiatermelő berendezések, csak az épület utcai homlokzatán kívüli helyre helyezhető el, az csak az épület egyéb homlokfalára telepíthető. Napenergia hasznosító berendezés a tetősíkba telepíthető.
 - (k) Beépítési móddal, építési hellyel kötelező előírás, hogy az építményt úgy kell elhelyezni, hogy igazodjon a szomszédos építmények és az utcában elhelyezett építmények többségének építési helyen belüli elhelyezkedéséhez az egységes településkép érdekében.
 - (l) Az utcafronton csak a településre jellemző oromfalas, tűzfal, csonkakontyos, vagy kontyolt kialakítású épület építhető.
 - (m) A homlokzat csak vakolt lehet. A lábazat, kőburkolatú, vagy vakolt, festett lehet. Továbbá homlokzaton megfejlhetnek homlokzatburkolatok is pl.: fa táblás burkolat

(n) A tetőfedés anyaga csak hagyományos, vörös vagy barna illetve antracit égetett cserép lehet. továbbá korcolt fémlemezfedés is alkalmazható.

(o) Az épületek homlokzati felületeinek színezésénél, a fehér, sárgával tört fehér, okker árnyalatai, homok és agyagszín, illetve az építőanyag természetes színe jelenhet meg.

(p) Az építmények homlokzatán, kerítésén csak legfeljebb 1,5 m² méretű cégreklám helyezhető el. Megjelenésével, színezésével nem zavarhatja a településképi látványt. a cégreklám elhelyezését a homlokzat architektúrájának figyelembevételével kell kialakítani.

(2) A telepítendő növényfajok kiválasztásakor a honos, a termőhelyi adottságoknak megfelelő növényfajokat kell telepíteni olyan fajok kiválasztásával, amelyek megfelelnek a termőhelyi feltételeknek, életképesek, összhangban vannak az adott területnek és környezetének funkcióival.

(3) A meglévő növényzet védelme érdekében:

a) a kötelezően előírt zöldfelületet elsődlegesen a meglévő fás növényzet megtartásával kell biztosítani;

b) az épület elhelyezés és a megközelítés céljára igénybe nem vett telekhatár menti sávokban a 10 cm-nél nagyobb törzsátmérőjű fák (kivéve, ha a fa egészségi állapota, vagy balesetveszély elhárítása a fakivágást indokolja) megtartandók;

c) építési, kivitelezési munkák során a megtartandó növényegyedek mechanikai sérülések elleni védelméről, a növényegyedek életképességének megtartásához szükséges terepszint, valamint megfelelő nagyságú termőterület biztosításáról gondoskodni kell;

d) a közműfejlesztéseknél, épületek, utak kivitelezése során olyan megoldások létesíthetők, amelyek nem veszélyeztetik a megtartandó fasorok, faegyedek életképességét, valamint nem járnak a faegyed teljes gyökérzetének 25%-ot meghaladó sérülésével.

Átalakuló településrész: újonnan beépítésre kerülő településrész (A település későbbi növekedése)

16.§

(1) A település átalakuló településrész területein az alábbi területi követelmények érvényesek

(a) Az építési telkek utcafrontján egy épület helyezhető el.

(b) A lakóházaknál és a nem csarnok jellegű szerkezetű gazdasági, épületeknél 30-45° közötti hajlásszögű magas és lapos tetővel kialakított épülettömeg egyaránt alkalmazható.

(c) A tornácok az épületek kertre néző hosszú szárnya mentén helyezhetők el, egyszerű szerkezetű kialakítással.

(d) Az utcai homlokzaton két szárnyú, jellegzetesen két vagy három osztatú ablakok, helyezhetők el, szimmetrikus kialakítással

(e) A tetők nem lehetnek tördelt tetőidomúak.

(f) A kerítések, tömör lábazattal és szellős rácsozattal készülhetnek az utcafronton.

(g) Az épületek közterületről látható homlokzatán egyéb műszaki berendezés nem helyezhető el.

(j) Technológiai létesítmények, energiatermelő berendezések, csak az épület utcai homlokzatán kívüli helyre helyezhető el, az csak az épület egyéb homlokfalára telepíthető. Napenergia hasznosító berendezés a tetősíkba telepíthető.

(k) Beépítési móddal, építési hellyel kötelező előírás, hogy az építményt úgy kell elhelyezni, hogy igazodjon a szomszédos építmények és az utcában elhelyezett építmények többségének építési helyen belüli elhelyezkedéséhez az egységes településképi érdekében.

(l) Az utcafronton csak a településre jellemző oromfalas, tűzfal, csonkakontyos, vagy kontyolt kialakítású épület építhető.

(m) A homlokzat csak vakolt lehet. A lábazat, kőburkolatú, vagy vakolt, festett lehet. Továbbá homlokzaton megjelölhetnek homlokzatburkolatok is pl.: fa táblás burkolat

(n) A tetőfedés anyaga csak hagyományos, vörös vagy barna illetve antracit égetett cserép lehet. továbbá korcolt fémlemezfedés is alkalmazható.

(o) Az épületek homlokzati felületeinek színezésénél, a fehér, sárgával tört fehér, okker árnyalatai, homok és agyagszín, illetve az építőanyag természetes színe jelenhet meg.

(p) Az építmények homlokzatán, kerítésén csak legfeljebb 1,5 m² méretű cégreklám helyezhető el. Megjelenésével, színezésével nem zavarhatja a településképi látványt. Cégreklám elhelyezését a homlokzat architektúrájának figyelembevételével kell kialakítani.

(2) A telepítendő növényfajok kiválasztásakor a honos, a termőhelyi adottságoknak megfelelő növényfajokat kell telepíteni olyan fajok kiválasztásával, amelyek megfelelnek a termőhelyi feltételeknek, életképesek, összhangban vannak az adott területnek és környezetének funkcióival.

(3) A meglévő növényzet védelme érdekében:

- a) a kötelezően előírt zöldfelületet elsődlegesen a meglévő fás növényzet megtartásával kell biztosítani;
- b) az épület elhelyezés és a megközelítés céljára igénybe nem vett telekhatár menti sávokban a 10 cm-nél nagyobb törzsátmérőjű fák (kivéve, ha a fa egészségi állapota, vagy balesetveszély elhárítása a fakivágást indokolja) megtartandók;
- c) építési, kivitelezési munkák során a megtartandó növénygyedek mechanikai sérülések elleni védelméről, a növénygyedek életképességének megtartásához szükséges terepszint, valamint megfelelő nagyságú termőterület biztosításáról gondoskodni kell;
- d) a közműfejlesztéseknél, épületek, utak kivitelezése során olyan megoldások létesíthetők, amelyek nem veszélyeztetik a megtartandó fasorok, faegyedek életképességét, valamint nem járnak a faegyed teljes gyökérzetének 25%-ot meghaladó sérülésével.

Az egyes sajátos építmények, műtárgyak elhelyezése

17.§

(1) A teljes település ellátást biztosító felszíni energiaellátási és elektronikus hírközlés sajátos építmények, műtárgyak elhelyezésére nem alkalmas területek.

- (a) Történeti településrész (A település történeti magja és az utak)
- (b) temetőterülete
- (c) régészeti lelőhely területe
- (d) Natura 2000 területe
- (e) országos ökológiai hálózat magterülete és pufferzónája
- (f) helyi jelentőségű természetvédelmi terület
- (g) erdőterületként szabályozott terület
- (h) tájképvédelmi terület

(2) A teljes település ellátást biztosító felszíni energiaellátási és elektronikus hírközlés sajátos építmények, műtárgyak elhelyezésére elsősorban alkalmas területek: gazdasági területek, ipari területek

A sajátos építményre, műtárgyra vonatkozó követelmények

18.§

(1) Történeti településrészen, műemléki környezetben, helyi védelemben részesülő területen, tájképvédelmi területen a hálózatépítés csak földalatti elhelyezéssel kivitelezhető.

(2) Beépített területen, beépítésre szánt területen, ahol a villamos energia ellátás hálózatai és az elektronikus hírközlési hálózatok is föld feletti vezetésűek:

(a) villamos energia hálózati rekonstrukció

(b) közvilágítási hálózati rekonstrukció

során a vezetékeket a meglévő oszlopsorra illetve közös tartóoszlopra kell fektetni. Közös oszlopsorra való telepítés bármilyen akadályoztatása esetén, az építendő hálózat csak földalatti kivitelezéssel építhető.

(3) Új villamos energia ingatlan-bekötést a beépítésre szánt területeken és a beépítésre nem szánt területek villamos energia ellátást igénylő telkeinél is földalatti csatlakozással kell kiépíteni akkor is, ha a közhálózat oszlopsoron halad.

(4) Elektronikus hírközlési építményt, valamint elektromos elosztót, oszloptranszformátort

(a) elsősorban állami vagy önkormányzati területen meglévő alépítmények közös eszköz használatával lehet elhelyezni.

(b) Műemléki vagy helyi védettségű épületek közeléből a következő rekonstrukció alkalmával át kell helyezni a látvány kedvezőbb érvényesülése érdekében-

(5) Tájékvédelmi területen új, önálló adóantenna nem helyezhető el.

(6) a település területén elektronikus hírközlési magasépítmény, adótorony, 6 m magasságot meghaladó antennatartó szerkezet, zászlótartó oszlop

(a) belterületen, illetve a belterületi határtól számított 200 m-es távolságon belül, valamint védett természeti területen nem helyezhető el és

(b) egyéb területen a tájba illeszkedés látványtervvel igazolandó

(7) A település területén 10 m-nél magasabb hírközlési magasépítmény, adótorony, antennatartó szerkezet nem helyezhető el.

A reklámhordozókra vonatkozó településképi követelmények célja és hatálya

19.§

(1) E rendelet célja Nagygörbő településképi védelme érdekében a település területén elhelyezhető reklámhordozók számának, formai és technológiai feltételeinek, valamint elhelyezésük módjának szabályozása.

(2) Reklám közzététele és reklámhordozók, reklámhordozót tartó berendezések elhelyezése kizárólag a településközpont, vegyes terület illetve normáltelkes falusias lakóterület közterületén, köztulajdonban álló ingatlanokon, kizárólag utcabútor igénybevételeivel lehetséges.

(3) Reklám közzététele és reklámhordozók, reklámhordozót tartó berendezések elhelyezése nem megengedett a településképi szempontjából kiemelt területen (történeti településrész) így különösen műemlék területen, műemléki környezet

(4) A lakosság általános tájékoztatását szolgáló útbaigazító tábla, térkép, közterületeken, szabadon elhelyezhető. Kialakítása, anyaghasználata, a helyi hagyományokhoz igazodjon. Elhelyezése a településképet, utcaképet nem bonthatja meg.

(5) A helyi termelő, szolgáltató, vendéglátó egységek tevékenységük hirdetésére, saját ingatlanukon belül, cégereket, figyelemfelkeltő táblákat helyezhetnek el.

(6) A reklámok közterületen és magánterületen történő elhelyezését szabályozó jogszabályokban meghatározott tilalmak és rendelkezések alól az önkormányzat polgármestere adhat felmentést az alábbi feltételek esetén:

(a) a település szempontjából jelentős esemény, vagy tájékoztatás érdekében szükséges és

(b) legfeljebb évente összesen tizenkét naptári hét időszakra történik a reklám közzététele és a reklámhordozók, reklámhordozó tartó berendezések elhelyezése.

(7) Amennyiben a közúti közlekedés tárgyú jogszabályok a reklám közúton és annak környezetében történő közzétételeinek feltételeiről megállapított rendelkezései a rendeletben meghatározott rendelkezésektől eltérnek, úgy a rendelet rendelkezései nem alkalmazhatók.

(8) E rendelet hatálya Nagygörbő Község közigazgatási területén, a közterületen, a közterületről látható magánterületen, köztulajdonban álló ingatlanon vagy köztulajdonban álló, valamint közforgalmi személyszállítási szolgáltatást végző személy tulajdonában álló ingatlanon történő reklám, illetve reklámhordozó elhelyezésére terjed ki.

(9) E rendelet személyi hatálya kiterjed minden természetes és jogi személyre, jogi személyiséggel nem rendelkező szervezetre – ideértve a külföldi székhelyű vállalkozás magyarországi fióktelepét is –, aki Nagygörbő Község a (2) bekezdésben meghatározott helyen reklámot tesz közzé, reklámhordozót tart fenn, helyez el, valamint reklámot, reklámhordozót kíván, elhelyezni vagy ilyen céllal felületet alakít ki.

(10) Reklám közzététele és reklámhordozók, reklámhordozót tartó berendezések elhelyezése amennyiben a közlekedés- és közbiztonságot zavarja nem helyezhető el.

(11) Nem helyezhető el reklámeszköz, kivéve az adományozó nevét feltüntető táblát:

- a) közterületen álló fán, kivéve favédőrácson,
- b) közterületnek minősülő parkban, kivéve sportparkban,
- c) védett természeti területen,
- d) vízfolyás árterében, kivéve a cég- és címtáblát, cégért, cégfeliratot, megállító reklámeszközt,

V. FEJEZET KÖTELEZŐ SZAKMAI KONZULTÁCIÓ

Rendelkezés a településkép-védelmi tájékoztatásról és szakmai konzultációról 20.§

- (1) Belterületen az e rendelet hatálya alá tartozó kérdésekben kötelező a Tr. 25. §-a szerinti szakmai konzultáció igénybe vétele.
- (2) A konzultációra vonatkozó kérelmet a Polgármesteri Hivatalban kell előterjeszteni. A kérelem tartalmi követelményei:
 - a) helyszín megjelölése
 - b) tervezési program
 - c) vázlattelev, vázlatrajz, amennyiben rendelkezésre áll.
- (3) A szakmai konzultációt a Polgármesteri Hivatal folytatja le, a településkép-védelmi tájékoztatást és a szükséges emlékeztetőt a polgármester teszi meg.

VI. FEJEZET TELEPÜLÉSKÉP BEJELENTÉSI ELJÁRÁS

A bejelentési eljárással érintett építmények, reklámhordozók, rendeltetésváltozások köre 21.§

Reklám-berendezést helyez el, tart fenn vagy kíván elhelyezni, valamint ilyen céllal felületet alakít ki.

A településképi bejelentéshez kötött eljárások
22.§

- (1) A jelen rendelet előírásai szerint – a 1.§ (1) bekezdésében foglalt területekre vonatkozóan – településképi bejelentési eljárást kell lefolytatni az építésügyi és építésfelügyeleti hatósági eljárásokról és ellenőrzésekről, valamint az építésügyi hatósági szolgáltatásokról szóló 312/2012. (XI.8.) Korm. rendelet szerint építésügyi hatósági engedélyezési eljárásokhoz nem kötött reklám-elhelyezések közül
- a) az építmények homlokzatára, az építési telek kerítésére, kerítéskapujára vagy támfalra rögzített
 - b) reklámok és reklámhordozók elhelyezése
 - c) az építmények homlokzatára, az építési telek kerítésére, kerítéskapujára vagy támfalra rögzített, illetve közterületen elhelyezett
 - ba) hirdetőtábla, hirdetővitrin, reklámvitrin
 - bb) óriásplakát tartó-, illetve hordozó-berendezése,
 - bc) reklámtábla (hirdetőtábla),
 - bd) integrált információ-hordozó berendezés vagy szerkezet,
 - be) totemoszlop és reklámzászló
 - bf) reklám-célú építési védőháló, molinó
 - d) közterületen vagy közhasználatú magánterületen elhelyezett
 - ca) hirdetőoszlop,
 - cb) citylight berendezés,
 - cc) megállító tábla,
 - cd) reklámkorlát,
 - ce) transzparens
- elhelyezése esetén.

- (2) Amennyiben az (1) bekezdésben felsorolt reklám-, illetve hirdető-berendezések elhelyezésére közterületen kerül sor, a közterület-használati szerződés megkötésére csak a településképi bejelentési eljárás lefolytatását követően, a bejelentés tudomásulvételét tartalmazó igazolás alapján, és az abban meghatározott kikötések figyelembevételével kerülhet sor.

A településképi bejelentési eljárás részletes szabályai
23.§

- (1) A településképi bejelentési eljárás az ügyfél által a polgármesterhez benyújtott – papíralapú – bejelentésre indul. A bejelentéshez papíralapú dokumentációt vagy a dokumentációt tartalmazó digitális adathordozót kell mellékelni.
- (2) reklám-elhelyezések esetében – megfelelő jogosultsággal rendelkező tervező által készített –
- a) műleírást,
 - b) közterületi elhelyezés esetén (a mobil megállító tábla kivételével) helyszínrajzot a szomszédos építmények és a terepviszonyok feltüntetésével,

- c) a reklámberendezés elhelyezésének, illetve rögzítésének műszaki megoldását,
- d) az építmény érintett részletét, 2 m²-t meghaladó felületű berendezés esetén az érintett felület egészét ábrázoló homlokzatot, valamint
- e) látványtervet vagy fotómontázst.

(3) A polgármester:

- a) a tervezett építési tevékenységet, reklámelhelyezést vagy rendeltetésváltoztatást – kikötéssel vagy anélkül – tudomásul veszi és a bejelentőt erről a tényről igazolás megküldésével értesíti, ha a tervezett reklám illeszkedik a településképhez,
- b) megtiltja a reklámelhelyezés megkezdését és – a megtiltás indokainak ismertetése mellett – figyelmezteti a bejelentőt a tevékenység bejelentés nélküli elkezdésének és folytatásának jogkövetkezményeire, ha a tervezett reklám nem illeszkedik a településképhez.

(4) Amennyiben a tevékenység megfelel a 19. §-ban felsorolt szempontoknak, a polgármester a tervezett tevékenység tudomásul vételéről hatósági határozatot állít ki. Ha másképp nem rendelkezik- érvényességi ideje reklámcélú hirdetés és hirdető berendezés, cégér, valamint cégfeliratok és hirdető-berendezései, valamint útbaigazító hirdetés esetén 5 év, de legfeljebb az aktualitása időpontjáig.

(5) Az eljárásért az építtetőnek, illetve a tervezőnek igazgatási szolgáltatási díjat nem kell fizetnie.

(6) A polgármester (3) bekezdés szerinti döntésével szemben a települési önkormányzat képviselő-testületéhez lehet fellebbezni.

(7) Amennyiben a polgármester, nem tiltja meg a tevékenység megkezdését, vagy nem állít ki igazolást a bejelentés megérkezésétől számított 8 napon belül, akkor az igazolást megadottnak kell tekinteni az (4) bekezdés szerinti időtartamra vonatkozóan.

(8) A polgármester igazolását legkésőbb a kérelem beérkezésétől számított 15. napon, a honlapon közzé kell tenni.

VII. FEJEZET

A TELEPÜLÉSKÉPI KÖTELEZÉS

A településképi kötelezési eljárás

24.§

(1) Településképi kötelezési eljárás célja a helyi építészeti értékek, településképi védelme érdekében a településképi követelmények betartatása, a meghatározott kötelezettségek teljesítésének biztosítása.

(2) Településképi kötelezési eljárást kell lefolytatni

a) bejelentési eljárás körébe tartozó építési munkákkal és rendeltetés-módosításokkal kapcsolatban, amennyiben azok megvalósítása

aa) a jogszabályban előírt bejelentés elmulasztásával,

ab) a polgármesternek a bejelentés tudomásulvételét megtagadó döntése ellenére, vagy

ac) a polgármester által kiadott tudomásul vételben foglalt kikötések teljesítése nélkül vagy csak részleges teljesítésével történt; vagy

b) jelen rendeletben meghatározott egyéb településképi követelmények megsértése esetén, és a településképi kötelezéssel érintett, az előzetes figyelmeztetésben foglalt határidőben a jogszabálysértést nem szünteti meg.

- (3) A polgármester településképi kötelezés formájában, önkormányzati hatósági döntéssel eirendelheti:
- a) a településképet rontó reklámok, cégérek, hirdető-berendezések felújítását, átalakítását, áthelyezését vagy megszüntetését és eltávolítását, amennyiben azok,
 - aa) elhelyezése nem felel meg a jogszabályban foglalt követelményeknek,
 - ab) műszaki állapota nem megfelelő,
 - ac) elhelyezése, mérete, formája, anyaga vagy színezése nem illeszkedik az épület homlokzatának, portáljának, tetőzetének adottságaihoz,
 - ad) megjelenése nem illeszkedik a településképhez, a településképi látványba,
 - ae) elhelyezésére bejelentés nélkül került sor,
 - af) a bejelentő a polgármester által kiadott tudomásul vételben foglalt kikötéseket nem vagy csak részben teljesítette;
 - b) a helyi építészeti értékvédelemmel összefüggő kötelezettségek teljesítését, amennyiben
 - ba) azok műszaki állapota nem megfelelő, balesetveszélyes, homlokzati burkolatai vagy díszítő elemei hiányosak, sérültek,
 - bb) a rendeltetéstől eltérő használata veszélyezteti a védett értékek megőrzését,
 - bc) a felületképzése, színezése idegen az épület karakterétől és ezzel kedvezőtlenül befolyásolja annak megjelenését, a településképet.
- (5) A településképi kötelezési eljárás hivatalból vagy kérelemre folytatható le az általános közigazgatási rendtartásra vonatkozó törvény szerint.
- (8) A polgármester a településképi kötelezésben foglaltak megszegése, valamint a végre nem hajtása esetén, e magatartás elkövetőjével szemben 10.000 forinttól 1.000.000 forintig terjedő településképi bírság kivetését rendelheti el.
- (9) A településképi bírságot a településképi kötelezettség teljes elmulasztása, a részbeni nem végrehajtásának mértéke, valamint a településképi romlásának mértéke, azaz
- a) a jogsértéssel okozott hátrány, ideértve a hátrány megelőzésével, elhárításával, helyreállításával kapcsolatban felmerült költségeket, illetve a jogsértéssel elért előny mértékét,
 - b) a jogsértéssel okozott hátrány visszafordíthatósága,
 - c) a jogsértéssel érintettek körének nagysága,
 - d) a jogsértő állapot időtartama,
 - e) a jogsértő magatartás ismétlődése és gyakorisága,
 - f) a jogsértést elkövető eljárást segítő, együttműködő magatartása, valamint
 - g) a jogsértést elkövető gazdasági súlya, alapján kell kiszabni.

VIII. FEJEZET ÖNKORMÁNYZATI TÁMOGATÁSI ÉS ÖSZTÖNZŐRENDSZER

A helyi védett értékek megőrzésének helyi ösztönző rendszere 25.§

- (1) Az önkormányzat a helyi védett érték fenntartását, felújítását, rekonstrukcióját a következő formákban támogathatja:
- a) a költségvetésben erre a célra elkülönített Alapból pályázat útján,
 - b) a helyi adórendeletben biztosított adókedvezménnyel.

Helyi Értékvédelmi Alap

- (2) A Képviselő-testület a helyi egyedi védelem alatt álló építmények fenntartásának, megőrzésének támogatására Helyi Értékvédelmi Alapot (a továbbiakban: Alap) hoz létre.
- (3) Az Alap éves pénzügyi keretét az Önkormányzat a tárgyévi költségvetésében határozhatja meg.
- (4) Az Alapból támogatási igény alapján vissza nem térítendő támogatás nyújtható (a továbbiakban: helyi értékvédelmi támogatás).

A helyi értékvédelmi támogatás igénybevételének és elszámolásának rendje 26.§

- (1) Támogatási igényt az ingatlannal rendelkezni jogosult vagy annak hozzájárulásával az ingatlan használója is benyújthat.
- (2) Támogatási igény a védettséggel összefüggésben felmerülő többletköltségek finanszírozására terjeszhető elő, az általános ingatlanulajdonosi kötelezettségként fennálló fenntartási, karbantartási kiadásokra, illetőleg az ingatlanulajdonos saját igényét szolgáló beruházásokra nem.
- (3) A támogatási kérelemben fel kell tüntetni, illetve csatolni kell:
 - a) a kérelmező nevét, címét, elérhetőségeit,
 - b) az ingatan címét, helyrajzi számát,
 - c) a tervezett beruházás részletes leírását, különös tekintettel azokra a tételekre, amelyek a védelemből eredő többletköltséget eredményezik,
 - d) a felújítás tervezett költségvetését,
 - e) építési engedélyhez kötött munka esetén az építési engedélyezési tervdokumentációt és a jogerős építési engedélyt,
 - f) fénykép-dokumentációt az építmény állapotáról, homlokzatáról,
 - g) az igényelt támogatási összeg megjelölését, felhasználásának tervezett módját és a munka elkészülésének vállalt határidejét.
- (4) A támogatási igények az Alap kimerüléséig folyamatosan benyújthatók, a beérkezett a Képviselő-testület a benyújtást követő munkaterv szerinti ülésén dönt.
- (5) Az önkormányzati támogatás a védett érték megóvása, állagának megőrzése érdekében a végzett munkák költségének 50 %-áig terjedhet, de legfeljebb 500.000,- Ft lehet.
- (6) A forrás szűkössége esetén az egy időben döntés alatt álló kérelmek közül előnyt élvez az a támogatási igény, amelyik
 - a) helyi szinten kiemelt jelentőségű épületre (helye, kora vagy szerepe miatt) vonatzik,
 - b) már elkezdett felújítási munka befejezésére irányul.
- (7) Támogatás ugyanarra az ingatlanra legfeljebb 5 évente adható.
- (8) A támogatásban részesült kérelmezővel (a továbbiakban: kedvezményezett) az Önkormányzat támogatási szerződést köt. A kedvezményezett köteles minden olyan körülményt jelezni, amely a pályázati támogatás szerződés szerinti felhasználását akadályozza. Ebben az esetben szerződésmódosításra kerülhet sor.
- (9) A felújítási munka elkészültét a kedvezményezett köteles bejelenteni, az elkészült munkát a Polgármesteri Hivatal – függetlenül attól, hogy az építési engedély köteles volt-e – a helyszínen ellenőrzi.
- (10) Az építési munka elkészültének bejelentésével egy időben elszámolást benyújtani a Polgármesteri Hivatalhoz, melyben számlákkal kell igazolni a felújítás teljes bekerülési költségének legalább 80 %-át.
- (11) A támogatás elszámolásának elfogadásáról a Képviselő-testület dönt.

- (12) A jogosulatlanul igénybe vett, nem cél szerint felhasznált vagy fel nem használt támogatást a kedvezményezett köteles – kamatokkal – visszatéríteni, ami iránt a Polgármesteri Hivatal intézkedik.
- (13) Az önkormányzati támogatással felújított épület védettsége 10 éven belül nem törölhető.

IX. FEJEZET
ZÁRÓ ÉS ÁTMENETI RENDELKEZÉSEK
Hatálybalépés
27.§

- (1) Ez a rendelet 2018.01.01. napján lép hatályba, rendelkezéseit a hatálybalépését követően indult ügyekben kell alkalmazni.
- (2) A rendelet a 314/2012. (XI. 8.) Korm. rendelet 43/A. § (6) bekezdés c pontjában nevesített államigazgatási szervek és partnerek közreműködésével készült.


Juci-Oszkár
polgármester




Bödör Endréné
jegyző

Kihirdetési záradék

E rendelet 2017. december 20. napján kihirdetésre került.


Bödör Endréné
jegyző



1. számú melléklet

HELYI VÉDETT ÉS HELYI VÉDELEMRE JAVASOLT MŰVI ÉRTÉKEK JEGYZÉKE

Helyi védelemre javasolt köztéri alkotások

1. számú függelék

A MŰEMLEKEK ÉS A MŰEMLEKI VÉDELEMRE JAVASOLT ÉPÜLETEK ÉS A MŰEMLEKI KÖRNYEZETBE TARTOZÓ TELEKINGATLANOK JEGYZÉKE

Műemlékek

R. k. templom

Helyrajzi szám:27

Cím: Petőfi Sándor u. 50.

Műemléki környezetbe tartozó telekingatlanok helyrajzi száma:

R. k. templom ex-lege műemléki környezete

Helyrajzi szám:40, 42/1, 28, 132, 134/1, 135, 134/2, 133, 33/1, 30, 29, 26, 42/2

2. számú melléklet

**TERMÉSZETI TERÜLETEK ÉS A HELYI VÉDELEMRE JAVASOLT
TÁJI ÉS TERMÉSZETI ÉRTÉKEK JEGYZÉKE**

Természeti területek által érintett ingatlanok helyrajzi száma:

Helyi védelemre javasolt táji és természeti értékek:

2. számú függelék

RÉGÉSZETI LELŐHELYEK JEGYZÉKE

Várod-tető (Vár-hegy)	szakmai	047/2
Várod-tető É-i lejtője	szakmai	047/2, 724, 723, 722, 708
		076/2, 076/5, 076/6, 076/11, 2/24, 2/25, 076/26, 2/20, 2/19, 2/18, 2/17, 04/7, 04/8, 076/27, 2/21, 2/22, 166/14, 166/13, 166/12, 166/11, 166/10, 166/9, 166/8, 2/16, 166/16, 2/15, 166/7, 165/3, 2/12, 2/13, 2/23, 2/14, 170/1, 166/6, 166/5, 166/4, 166/3, 166/15
Kút-völgy	szakmai	
Kovácsi-hegy	szakmai	010
Marcál-ártér	szakmai	015/6, 015/7, 015/8, 014, 010
Római katolikus templom	szakmai	26, 27, 29, 30, 33/1, 42/2, 133, 134/2, 135, 136/1, 134/1, 42/1, 23/2, 28, 34, 40, 131, 132
MRT 3. kötet 39/7. lh.	szakmai	049/1, 049/8, 049/9, 049/10, 050, 051, 049/4
MRT 3. kötet 39/8. lh.	szakmai	049/9, 049/10, 049/1
MRT 3. kötet 39/9. lh.	szakmai	057/3, 057/7, 057/1
		037/4, 036/19, 036/5, 036/13, 03/34, 03/38, 03/37, 03/6, 03/26, 03/7, 03/8, 03/30, 03/35, 03/27, 03/25, 03/24, 03/33, 03/36, 03/29, 03/28, 03/23, 059/4, 046/3, 046/1, 041/10, 046/4, 047/5
Kőbánya	szakmai	

ELTÉRŐ KARAKTERŰ TELEPÜLÉSRESZEK



Előterjesztés

Nagygörbő Község Önkormányzata Képviselő-testületének
2017. december 18-i nyilvános, rendes ülésére

Tárgy: Nagygörbő hétközi és hétvégi központi orvosi ügyeletének ellátása 2018. évben

Tisztelt Képviselő-testület!

Az egészségügyről szóló 1997. évi CLIV. törvény értelmében a települési önkormányzat az egészségügyi alapellátás körében gondoskodik az alapellátáshoz kapcsolódó ügyeleti ellátásról. Zalaszentgrót és a környező települések együttműködése révén Zalaszentgrót székhelyű összevont háziorvosi ügyeletet Túrje Község Önkormányzat gesztorságával létrehozott Egészségügyi Ügyeleti Társulás működtette több éven keresztül. A kiadások fedezetéül az OEP támogatáson kívül a települések lakosság arányos hozzájárulást is biztosítottak. A társulási formát később felváltotta a feladat kiszervezése külső szolgáltató részére, nevezetesen a központi orvosi ügyelet feladatának ellátására 2010-ben a ReálMed Kereskedelmi és Egészségügyi Szolgáltató Kft.-vel (a továbbiakban Kft.) kötöttek szerződést a települések. A megkötött szerződés alapján a Kft. szerződött a központi normatíva finanszírozásra. A feladat ellátására az érintett önkormányzatok külön-külön kötöttek megállapodást a Kft.-vel.

A megkötött feladat-ellátási szerződés főbb kritériumai a következők:

- ReálMed Kft. vállalta a szerződésben és a vonatkozó hatályos jogszabályokban rögzített előírások szerint az ellátási területen egy fő orvossal, egy fő ápolóval/nővérrel/, egy fő gépjárművezetővel, központi ügyeleti szolgálat működtetését. ReálMed Kft. vállalta sürgős szükség esetén a betegnek az illetékes egészségügyi intézménybe történő szállíttatását is azzal, hogy minden más feladatát a mindenkor érvényben lévő, vonatkozó jogszabályban foglaltak szerint látja el.
- ReálMed Kft. a központi orvosi ügyeleti szolgálatot munkanapokon 15:00 órától másnap reggel 7:00 óráig, illetve munkaszüneti napokon, ünnepnapokon 7:00 órától másnap 7:00 óráig látja el.
- ReálMed Kft. vállalta, hogy az ügyeleti ellátást a sürgősségi betegellátásban gyakorlatot szerzett személyzettel végzi, azaz az ügyeletes orvosnak mindenkor a hatályos jogszabályi előírásoknak megfelelő képesítéssel kell rendelkeznie.
- ReálMed Kft. vállalta, hogy az ügyeleti gépjárműben a jogszabályok által előírt, a szakmai minimumfeltételeknek megfelelő orvosi ügyeleti szakellátáshoz szükséges eszközöket, gyógyszereket folyamatosan biztosítja. Járvány, vagy közlekedési nehézséget okozó időjárási helyzet esetén plusz készenléti és /vagy terepjáró gépkocsit biztosít.
- ReálMed Kft. vállalta a gépkocsi üzemeltetéséhez a korábban is foglalkoztatott 2 fő gépkocsivezető tovább-alkalmazását.
- Az önkormányzat az ügyeleti feladatok ellátásáért az OEP finanszírozás 100%-a felett,
- melyre a ReálMed Kft. az OEP-el közvetlen finanszírozási szerződést kötött - kezdetekben 52,00 Ft/lakos/hó összeget fizetett a ReálMed Kft.-nek.

- ReálMed Kft. a megbízási díjból köteles biztosítani az ügyeleti szolgálat bérét, annak összes járulékait, az egészségügyi személyzet szakmai felelősségbiztosítását, a gépkocsi üzemeltetését, üzemanyagát, szükség szerinti műszaki vizsgáztatását és javíttatását, az ügyelet működtetésének közüzemi díjait, a használt helyiségek takaríttatását, az orvosi műszerek, eszközök beszerzését és javíttatását, a gyógyszerek és gyógyászati segédeszközök pótlását, beszerzését, a személyzet munkaruháját, az orvosi textília mosatását.
- ReálMed Kft. köteles vezetni az általa biztosított szoftver segítségével az előírt betegdokumentációt és adminisztrációt. Köteles folyamatos és naprakész információt szolgáltatni a Megbízónak, az ÁNTSZ-nek, illetve az illetékes háziorvosoknak, az adatvédelmi törvény előírásait figyelembe véve. ReálMed Kft. a megbízó kérésére tájékoztatást ad a központi ügyeleti szolgálatról a térség lakosainak és háziorvosainak. ReálMed Kft. köteles a működése során általa kezelt adatbázist megőrizni.
- ReálMed Kft. köteles betartani az Egészségügyi Központ Házirendjét, a munka és tűzvédelmi, valamint higiénés előírásokat.
- ReálMed Kft. teljes körű felelősséggel tartozik az általa foglalkoztatott személyekért és az általa végzett ügyeleti betegellátásért.
- ReálMed Kft. a tevékenység ellátásához teljesítési segédet (közreműködő) vehet igénybe. ReálMed Kft. vállalta, hogy a szolgáltatásban részt vevő személyek nevét, címét, szakképesítését, valamint az aktuális havi beosztást az előző hónap 29. napjáig írásban az önkormányzat rendelkezésére bocsátja. Az illetékes ÁNTSZ felé a szükséges jelentéseket határidőre elvégzi.

A Kft. gazdasági eredménye a benyújtott beszámolók alapján a következők szerint alakult az elmúlt években:

	2013. év	2014. év	2015. év	2016. év	2017. I. félév
Bevétel	32.972.259	33.501.000	33.375.696	33.227.675	18.347.045
Kiadás	31.492.341	31.639.027	34.483.732	37.279.218	19.602.053
Eredmény	1.479.529	1.861.973	-1.108.036	-4.051.543	-1.255.008
Értékcsökkenés	1.461.529	1.943.789	468.647	0	0
Könyvelt eredmény	18.389	-81.816.	-1.576.683	-4.051.543	-1.255.008

A ReálMed Kft. már tavaly is kérelemmel fordult a zalaszentgróti kistérségi ügyeleti ellátásban érintett települési önkormányzatokhoz az ügyeleti rendszer humán erőforrás bérigényének növekedésével, az ügyeleti ellátásában országosan kialakult helyzettel kapcsolatban.

A testületek a tavalyi év decemberében tárgyalták az ügyeleti rendszer 2017. évi ellátását, melynek eredményeként 2017-évre az önkormányzatok részéről egységesen 79 Ft/fő/hó összegben került meghatározásra a támogatás összege. Az idei évre is benyújtotta a Kft. az éves beszámolóját és következő évre vonatkozó indikatív pénzügyi ajánlatát, amely jelen előterjesztés 1. mellékletét képezi.

Tény, hogy az egészségügyi szektorban az elmúlt időszakban a Kormányzat részéről megindultak területi bérrendezési folyamatok. Ennek eredményeként az alapellátást biztosító

házi orvosok finanszírozása folyamatosan több lépcsőben megemelkedett, illetve béremelésre került sor az egészségügyi dolgozók körében is.

Sajnálatos tényként kellett szembesülni azzal, hogy sem a tavalyi évben, sem pedig jövőre a korábban ügylet finanszírozásának országosan tervezett 4,1 milliárd forintos megtámogatása elmarad. Természetesen az egészségügyi ágazatban megvalósított bérrendezés az ügyleti ellátásban is érezteti hatását.

A helyi és környékbeli házi orvosok jelentősen kivonták magukat az ügyleti feladatból. Sok esetben 40, 50, vagy akár 100 %-kal magasabb összegekkel látják el az ügyletet a „külsős” orvosok. Az egészségügyi ágazatban végrehajtott béremeléssel a kórházi orvosi óradíjak is megemelkedtek, illetve a házi orvosi praxisok folyamatosan növekedő finanszírozása mellett nem jelent vonzerőt a 2000,- Ft-os ügyleti óradíj. További központi emelés valósult meg a szakdolgozók béremelésével is, amely a nővérek finanszírozását is érintette. Az ügyletet érintően 2006 óta nem volt emelés az NEAK finanszírozásban. Jelenlegi központi finanszírozás összegét és a 79,- Ft-os önkormányzati támogatás kistérségi összegeit a 2. melléklet tartalmazza.

Összességében szinte változatlan önkormányzati és központi finanszírozás mellett az orvosok által mesterségesen gerjesztett orvosi óradíj verseny okozta költségnövekedés mára a jelenlegi bevétel mellett nem finanszírozható.

A fenti problémák miatt a ReálMed Kft. a tavalyi évben kérelemmel fordult az önkormányzatokhoz kistérségi szinten plusz 300.000,- Ft/hó többletfinanszírozás érdekében. A Kft. által kért többlettámogatási összeg esetén átlagosan 79,- Ft/lakos/hó támogatási összeg került elfogadásra a 2017. évre.

A Kft. 2018. évi pénzügyi ajánlata alapján több számítást is végeztünk a jelenlegi ügyleti rendszer finanszírozásához szükséges önkormányzati támogatási összegre. Összességében elmondható, hogy bruttó 3000,- Ft-os vállalkozói óradíj és bruttó 1300,- Ft-os asszisztensi óradíjakkal számolva a 125,- Ft/fő/hó önkormányzati támogatási szinten kell kalkulálni. A cég képviselőivel is tárgyaltunk a jelenlegi ajánlat esetleges csökkentésének lehetőségéről, sajnálatos tény azonban, hogy a személyes egyeztetéssel sem adott kedvezőbb ajánlatot a Kft. A cég megkeresését követően a kistérség házi orvosával is megbeszélést folytattunk az ügylet működtetésének jövőbeni helyzetéről, az elvárt és elfogadható óradíjak mértékéről és a jelenlegi ellátásban való részvételről. Az egyeztetés eredménye összességében abban foglalható össze, hogy a házi orvosok elsődlegesen a jelenlegi szolgáltatási rendszert tartják változatlanul fenntarthatónak, figyelemmel a házi orvosok jelenlegi átlagéletkorára. Az orvosi óradíjak esetében elfogadják a bruttó 3000,- Ft/óra összeget, valamint egyetértettek abban, hogy a kistérségi orvosok által vállalható az összes ügyleti óra legalább 80 %-ának biztosítása.

A Kft. által megajánlott 125,- Ft-os önkormányzati támogatással a tavalyi 79,- Ft-os árhoz képest 58 %-os az emelkedés, mellyel az önkormányzati támogatás összege meghaladja a NEAK által biztosított állami finanszírozás összegét. Fontosnak tartom azonban annak rögzítését, hogy amennyiben az önkormányzat elfogadja a 125,- Ft/fő/hó összeget, ebben az esetben indokolt a szolgáltatási szerződésben megfelelő garanciák beépítése a helyi orvosaink számára. Az előterjesztés 3. melléklete tartalmazza a szolgáltatási szerződést.

Kérem a Tisztelt Képviselő-testületet, hogy vitassa meg az előterjesztést és fogadja el a következő határozati javaslatot:

Határozati javaslat:

Nagyörbő Község Önkormányzat Képviselő-testülete egyetért azzal, hogy Nagyörbő vonatkozásában a hétközi és hétvégi központi orvosi ügyeleti szolgáltatás változatlanul a ReálMed Kft részéről kerüljön biztosításra, melyhez a központi NEAK finanszírozáson túl 2018. január 01-től az ellátási terület vonatkozásában további 125,- Ft/fő/hó önkormányzati támogatást biztosít.

Nagyörbő Község Önkormányzat Képviselő-testülete az előterjesztés 3. mellékletét képező feladat ellátási szerződést elfogadja és felhatalmazza a polgármestert annak aláírására.

Határidő: 2017. december 31.

Felelős: Judi Oszkár polgármester


Nagyörbő, 2017. december 08.


Judi Oszkár
polgármester



ZALASZENTGRÓT
Központi orvosi ügyelet

PÉNZÜGYI TERV A 2018 ÉVRE VONATKOZÓAN



Készítette a Reálmed Egészségügyi Szolgáltató Kft.

Az Inter-Ambulance cégcsoport tagja

Személyzet, bérek

2017.01.01. – 2017.10.31. között, a Zalaszentgróti központi orvosi ügyeleten szolgálatot vállaló szakorvosok óradíja 2000 – 5500 Ft/óra között volt. Az előzőekben megküldött 2016-os és 2017 évi beszámoló, valamint pénzügyi tervben részletesen bemutattuk (névre szólóan) a szolgálatban résztvevők óradíját. 2016 éves kérelmünk 114 Ft/fő összegre történő emelés volt, amiből a személyes megbeszéléseken, orvosoknak és szakdolgozóknak ígért béremelés ellenére a módosítással 79 Ft/fő összeg realizálódott.

A 2017 I. féléves adatok alapján készített mindenre kiterjedő pénzügyi terv és beszámolóból kitűnik, hogy az üzemeltetési veszteség, bár az előző évhez képest csökkent, de még mindig közel 3 millió Forint várható. Ezért ismételten kértük Önöket a díj korrekciójára.

Még a 2015 évben a havi átlag veszteség - 131.390 Ft volt, a 2016. évi adatok alapján a veszteség átlaga -337.629 Ft/hónap. 2017 évben ez -209.168 Ft/hónap. (az I. féléves adatok alapján)

A jelenlegi orvosi és szakdolgozói bérezés (a szakdolgozói kötelező, melyet kormányrendelet ír elő) viszonylagos rendezéséhez szükséges összeg a jelenlegi költségvetésből nem gazdálkodható ki, így szükséges a megbízási díj emelése a 2018 évre.

November hónapban további szakdolgozói kötelező béremelést kellene végrehajtanunk, melyre fedezetet az állam nem biztosít. 2018 november 1-től újabb 8% lesz az emelés, de a bejelentések szerint további béremelkedés várható az egészségügyben. Ezek az intézkedések Kormányrendeletben, illetve törvényben lettek közzé téve, még az orvosi bérek alakulását a piaci és a sajátos magyarországi orvos - humán erőforrás helyzet alakítja.

Eredmények 2016 teljes év és 2017 év I. félév.

ZALASZENTGRÓT Részletes eredménylevezetés 2016.év

OEP bevétel	21 762 815 HUF
Önkormányzati bevételek	11 464 860 HUF
Bevételek összesen	33 227 675 HUF
Bér, bérjellegű kiadások (Szochoval)	5 838 944 HUF
Közvetített szolgáltatások/alvállalkozók	26 805 163 HUF
Anyagköltség (gyógyszer, kötszer)	532 145 HUF
Anyagköltség (üzemanyag)	662 840 HUF
Szolgáltatási díjak (gk.költségek, egyéb költségek)	214 120 HUF
Szolgáltatási díjak (bérleti díj, rezsiköltség)	2 983 006 HUF
Értékcsökkenés	0 HUF
Adók (HIPA, gépjárműadó KRJ432)	243 000 HUF
Költségek, ráfordítások összesen	37 279 218 HUF
ÖSSZESEN	-4 051 543 HUF

ZALASZENTGRÓT
Részletes eredménylevezetés
2017.I.félév

NEAK bevétel	10 836 515 HUF
Önkormányzati bevételek	7 510 530 HUF
Bevételek összesen	18 347 045 HUF
Bér, bérjellegű kiadások (Szochoval)	3 204 531 HUF
Közvetített szolgáltatások/alvállalkozók	14 090 597 HUF
Anyagköltség (gyógyszer, kötszer)	348 365 HUF
Anyagköltség (üzemanyag)	326 250 HUF
Szolgáltatási díjak (gk.költségek, egyéb költségek)	32 670 HUF
Szolgáltatási díjak (bérleti díj, rezsiköltség)	1 478 140 HUF
Értékcsökkenés	0 HUF
Adók (HIPA, gépjárműadó - KRJ432)	121 500 HUF
Költségek, ráfordítások összesen	19 602 053 HUF
ÖSSZESEN	-1 255 008 HUF

A bérköltség és az orvosi vállalkozó díjak 2017 első félév adatainak alapján, havi bontásban.
2017. I.félév:

Bér, bérjellegű kiadások (Szochoval)				
Hónap	Bérktg.	Megbízási díj	Szocho	Összesen
Január	299 800 HUF	146 944 HUF	95 051 HUF	541 795 HUF
Február	273 824 HUF	118 720 HUF	83 749 HUF	476 293 HUF
Március	302 890 HUF	157 304 HUF	97 782 HUF	557 976 HUF
Április	305 174 HUF	157 432 HUF	98 311 HUF	560 917 HUF
Május	294 642 HUF	109 816 HUF	86 565 HUF	491 023 HUF
Június	320 759 HUF	154 592 HUF	101 176 HUF	576 527 HUF
Bruttó bérktg. összesen:				3 204 531 HUF

Vállalkozói díjak 2017. 07-08-09-10.hónap	
Július	2 602 812 Ft
Augusztus	2 711 270 Ft
Szeptember	2 496 586 Ft
Október	1 978 052 Ft

A főfoglalkozású,
vállalkozó
gépkocsivezetők

Vállalkozói díjak 2017. I. félév.			
Január	2 337 672 Ft	Április	2 556 648 Ft
Február	2 134 517 Ft	Május	2 462 784 Ft
Március	2 209 836 Ft	Június	2 389 140 Ft

megbízásos és
nővérek –
óradíja jelenleg.

Státusz	Alap óradíj	Ünnepi óradíj
Vállalkozó	980 Ft/óra	1200 Ft/óra
Megbízási szerz.	742-782 Ft/ó + járulékok	Törvény szerint
Főfoglalkozású	570 Ft/óra +járulékok	Törvény szerint

Dologi kiadások részletezése 2017. I. félévben a Főkönyv alapján:

Megnevezés	T Egyenleg
Anyagköltések	344 467 Ft
Vásárolt anyagok költségei	341 797 Ft
Gyógyszer,kötszer,elhasználódó eü.anyagok	348 365 Ft
Üzemanyag költség	326 250 Ft
Nyomtatvány, irodaszer költség	8 920 Ft
Tisztítószer költség	24 820 Ft
Egy éven belül elhasználódó anyagok	2 670 Ft
Gumiabroncs, autóalkatrész költségei	2 670 Ft
Igénybe vett szolgáltatások költségei	1 444 400 Ft
Működési,üzemelési költségek	645 577 Ft
Átalánydíjas közüzemi díjak	644 982 Ft
Járulékos szolgáltatások	595 Ft
Bérleti díjak	93 924 Ft
Posta, fax költség	1 455 Ft
KábelTV szolgáltatás	35 926 Ft
Javítás,karbantartás,szoftverfrissítés	7 518 Ft
OMSz diszpécsterszolgálat	660 000 Ft
Összesen:	4 934 336 Ft

A rendelkezésre álló, **ellenőrizhető** adatok alapján is egyértelmű, hogy a megbízási díj emelése továbbra is elkerülhetetlen.

A kistérségi házi orvosok bérigénye az egy éve történt megbeszéléskor 3000 Ft/óra volt. A szakdolgozói béreket járulékokkal együtt 1300 Ft-ra szükséges emelni. Az orvosi bér tekintetében az egészségítésre törekszünk. Amennyiben több órát vállalnának, úgy a vidékről, útiköltség térítés miatt magasabb óradíjjal elszámolt orvosok óraszám csökkenne, így a bérköltség is.

A pénzügyi ajánlatban 3000 Ft-os orvosi díjjal és 1300 Ft-os szakdolgozói díjjal kalkuláltunk.

A NEÁK finanszírozás emelése tudomásunk szerint lekerült a napirendről, az erre 2016-ban is megígért 4,5 Mrd Forint/év 2018-as költségvetésben a házi orvosoknál jelentkezik ismét.

INDIKATÍV PÉNZÜGYI AJÁNLAT A 2018 ÉVRE VONATKOZÓAN

Költségnem	Összeg/hó	Összeg/év
Bér,bérjellegű kiadás/vállalkozói díjak	3 090 000 Ft	37 080 000 Ft
Gépkocsi költsége (üa)	68 000 Ft	816 000 Ft
Gyógyszer felhasználás	59 000 Ft	708 000 Ft
Rezsiköltség, bérleti díj	250 000 Ft	3 000 000 Ft
Szakmai felelősségbiztosítás	34 000 Ft	408 000 Ft
Egyéb (hangrögzítő, szoftver, stb.)	28 900 Ft	346 800 Ft
Ügyeletvezető	40 000 Ft	480 000 Ft
Struktúra fenntartás (könyvelés, etc.)	50 000 Ft	600 000 Ft
Iparüzési adó	24 583 Ft	295 000 Ft
Összesen:	3 644 483 Ft	43 733 800 Ft
Managment díj	110 000 Ft	1 320 000 Ft
Teljes vállalási díj/hó	3 754 483 Ft	45 053 800 Ft
NEÁK (OEP) finanszírozás	1 782 470 Ft	21 389 640 Ft
Önkormányzati kiegészítés	1 972 013 Ft	23 664 156 Ft
Önkormányzati kiegészítés/lakos	125,8 Ft/hó/lakos	1509,5 Ft/év/lakos

Budapest. 2017. november 6.

2. melléklet

Zalaszentgróti Kistérségi ügyelet NEAK és Önkormányzati finanszírozása 2017. évben

Kistérségi ügyeleti ellátás egy hónapra kalkulált összege 2018. évben						
TELEPÜLÉS	LAKOSSÁG-SZÁM	1 főre jutó NEAK bevétel	Településre jutó NEAK bevétel	1 főre jutó Önkormányzati támogatás	Településenkénti támogatás 125 Ft/fő	2017-es önkormányzati támogatás 79 Ft/fő
Batyk	394	123	48 651	125	49 250	31 363
Döbröce	87	123	10 743	125	10 875	6 399
Dötk	34	123	4 198	125	4 250	2 607
Kallósd	88	123	10 866	125	11 000	6 794
Kehidakustány	1 061	123	131 012	125	132 625	85 478
Kisgörbő	183	123	22 597	125	22 875	15 010
Kisvásárhely	46	123	5 680	125	5 750	4 503
Mihályfa	359	123	44 329	125	44 875	29 309
Nagygörbő	168	123	20 745	125	21 000	13 114
Óhíd	573	123	70 754	125	71 625	47 163
Pakod	895	123	110 515	125	111 875	70 705
Sénye	38	123	4 692	125	4 750	3 002
Sümegegsehi	636	123	78 533	125	79 500	50 244
Szalapa	200	123	24 696	125	25 000	16 432
Tekenye	458	100	45 782	125	57 250	36 814
Türje	1 624	123	200 532	125	203 000	129 402
Vindornyaszőlős	347	123	42 848	125	43 375	26 939
Zalabér	728	123	89 893	125	91 000	58 144
Zalaszentgrót	6 573	102	669 080	125	821 625	524 639
Zalaszentlászló	810	123	100 019	125	101 250	63 595
Zalavég	375	123	46 305	125	46 875	30 099
ÖSSZESEN	15 677		1 782 470		1 959 625	1 251 755
ÖNK+NEAK havi bevétel					3 742.122	3.034.225
Éves Összes Bevétel					44.905.140	36.410.700
Egy ügyeleti órára jutó díj					6.650	5.392

FELADAT ELLÁTÁSI SZERZŐDÉS

HÉTKÖZI ÉS HÉTVÉGI ÜGYELETI SZOLGÁLTATÁS BIZTOSÍTÁSÁRA

mely létrejött egyrészről **Nagygyőrő Község Önkormányzata**

Székhelye: 8356 Nagygyőrő, Petőfi u. 43.

Adószám: 15437503-1-20

Képviseli: Judi Oszkár polgármester

Telefon: 36/30 856-3572

E-mail: judioszkar@gmail.com

mint Megrendelő - a továbbiakban: Megrendelő -

másrészről a **ReálMed Kereskedelmi és Egészségügyi Szolgáltató Kft.**

Adószám: 14563160-1-13,

Cégjegyzékszám: 13-09-124912,

Képviseli: Rédei József vezérigazgató

Telefon: 06 1 799-5110, 36/70/319-5025

Telefax: 06 1 799-5119

E-mail: redei.jozsef@interambulance.hu mint Szolgáltató - a továbbiakban Szolgáltató -

Együttesen a továbbiakban: Szerződő Felek, között az alulírott napon és helyen és alábbi feltételek mellett:

1. Szerződő Felek megállapodnak abban, hogy a jelen szerződés hatálya alatt a Szolgáltató Zalaszentgrót, Dózsa György u. 5-7. szám alatti háziorvosi ügyelet helységeiben, illetve a betegekhez történő kiszállással a hatályos magyar jogszabályokban foglaltak és a tevékenység végzésére vonatkozó szakmai előírások szerint ellátja a hétközi és hétvégi háziorvosi ügyeletet Megrendelő közigazgatási területén.
2. Szolgáltató kizárólag a szükséges engedélyek birtokában a háziorvosi ügyeleti szolgáltatást az alábbiak időtartamban látja el:
 - hétköznapokon 15:00 - 7:00 óra között,
 - hétvégén, munkaszüneti és ünnepnapokon 24 órában.
3. A Szolgáltató kijelenti, hogy a Szolgáltatás végzéséhez szakképesítéssel, szakismerettel, gyakorlattal, szükséges engedélyekkel és felelősségbiztosítással rendelkezik, továbbá garantálja, hogy a szakorvosi tevékenységet végző szakorvos az orvosok működési nyilvántartásában szerepel, illetve az ügyeleti szolgálatot biztosító orvos a jogszabályokban meghatározott képesítésekkel rendelkezik. Szolgáltató vállalja, hogy az ügyeleti ellátást elsősorban az alapellátást végző háziorvosok bevonásával biztosítja.
4. A Felek rögzítik, hogy a jelen szerződésben foglalt szakorvosi tevékenység ellátására a Szolgáltató kizárólag a jogszabályban előírt működési engedélyének birtokában jogosult.
5. A Szolgáltató a szerződés aláírásával tanúsítja, és egyben kijelenti, hogy a szerződés szerinti tevékenységet ellátó szakorvos egészségügyi tevékenysége a törvényben meghatározott időkorlátokat nem haladja meg.
6. A Szolgáltató kötelezettséget vállal arra, hogy a jelen szerződés szerinti szakorvosi tevékenységet a szakmai és etikai követelmények, valamint a vonatkozó jogszabályok betartásával látja el.

7. Szerződő Felek megállapodnak abban, hogy a Szolgáltató feladata különösen:
- Orvosi ellátásban részesíteni:
 - a rendelőben megjelent járóbeteg, sérültet,
 - hívásra lakáson, tartózkodási helyén fekvő beteget, sérültet,
 - heti pihenőnapon és munkaszüneti napokon a folyamatos gyógykezelésre szoruló beteget.
 - Gondoskodni a kórházi sürgősségi ambuláns ellátásra, háziorvosi kontrollra szoruló beteg beutalásáról, szükség esetén a betegnek mentőt hívni.
 - Hatósági megkeresésre, vagy a sérült kérelmére orvosi látellelet készíteni, és azt kiadni a hatóság részére, illetőleg a külön jogszabályban foglalt térítési díj megfizetését követően a sérültnek.
 - Hatósági megkeresésre a betegnél (sérültnél) általános orvosi vizsgálatot végezni, véralkohol vizsgálathoz vért venni, illetve egyéb szükséges vizsgálatokat elvégezni. Rendkívüli esetben (tömeges sérülés, mérgezés, elemi csapás stb.) a mentést megszervezni, és mindaddig irányítani, amíg a mentőszolgálat orvosa a helyszínen a mentés irányítását át nem veszi.
8. Szolgáltatónak kell gondoskodnia az egészségügyi szolgáltatások nyújtásához szükséges szakmai minimumfeltételekről szóló 60/2003.(X.20.) ESzCsM rendeletben a központi ügyelet szakmai minimumfeltételei körében meghatározott eszközök biztosításáról és a szerződés időtartama alatti rendelkezésre állásáról. Az eszközök karbantartása, kötelező felülvizsgálata és annak költségei a Szolgáltatót terhelik. Szolgáltató köteles továbbá biztosítani az ügyeleti szolgáltatás biztosításához szükséges gépjárművet, illetve annak az ügyeleti feladat-ellátáshoz szükséges felszerelési eszközeit is. A Szolgáltató garantálja, hogy a gépjármű olyan műszaki paraméterekkel rendelkezik, amely alapján szélsőséges időjárási viszonyok ellenére is biztosítható az ügyeleti szolgáltatás. Szolgáltató gondoskodik az ügyeleti gépjármű felelősség-biztosításáról, folyamatos műszaki érvényességéről és mindenkori biztonságos műszaki állapotáról, valamint a gépkocsi meghibásodása esetén annak javításáról, cseréjéről gondoskodik. A Szolgáltató az ügyeleti szolgálatot ellátó háziorvos számára biztosítja az ügyeleti szolgálat idejére az ügyeleti gépkocsi használatát, valamint a betegellátás kapcsán az ügyeleti rendelő műszereinek, gyógyszer- és szakmai anyagainak felhasználását. A Szolgáltató kötelezettséget vállal arra, hogy a gépkocsivezetők rendelkeznek a szerződés teljesítése alatt a hatályos jogszabályok szerinti képzettséggel, legalább 3 éves szakmai gyakorlattal. Szolgáltató kötelezettséget vállal arra, hogy az igénybe vett gépkocsi legfeljebb négy éven belül forgalomba helyezett, négy kerék meghajtású személygépjármű.
9. Szolgáltató köteles a feladat ellátásához szükséges személyi állomány mindenkori hatályos jogszabályok és előírások szerinti biztosítására, az alábbiak figyelembevételével:
- Szolgáltató az ügyeleti ellátást 1 fő orvossal, 1 fő asszisztenssel és 1 fő gépjármű vezetővel biztosítja.
 - A szolgáltatás teljesítésénél csak olyan szakszemélyzet működhet közre, akiket a Szolgáltató előzetesen bejelentett és akik ellen a Megrendelő kifogást nem emelt.
 - Biztosítani kell a személyzet egyéni védőfelszereléseit, munka- és védőruházatát, valamint azok tisztítását a mindenkori munkavédelmi szabályok szerint.
 - A Szolgáltató köteles a feladatot ellátó személyzet folyamatos, szakmailag szükséges mértékű képzését, továbbképzését vállalni.
 - A Szolgáltató köteles a szabadságolás, illetve esetleges más okból történő távollét időszakára szakszerű és területi ismeretekkel rendelkező helyettesről gondoskodni.
 - A Szolgáltatónak rendelkeznie kell a szerződés teljes időszaka alatt felelősségbiztosítással.

- A Szolgáltató köteles a Megrendelő számára az ügyeleti beosztást annak életbelépése előtti hónap 25-ig megküldeni.
10. A Szolgáltató a szolgáltatás nyújtása keretében köteles az alábbi szakmai feladatok ellátására:
- Gondoskodik a betegek sürgősségi ellátása után:
 - az ellátásról szóló dokumentáció átadásáról;
 - szükség esetén a kórházi, sürgősségi ambulanciára, háziorvosi kontrollra való utalásáról;
 - indokolt esetben mentőszállítást kér.
 - Szükség esetén gondoskodik az esetleges halálesetek szakszerű ellátásáról, bejelentéséről, adminisztrációjáról.
 - Fertőző betegségek felfedezése esetén gondoskodik a járványügyi feladatok ellátásáról, bejelentéséről, adminisztrációjáról a hatályos járványügyi rendelkezéseknek megfelelően.
 - Orvosszakértői tevékenységet végez láttelelet és/vagy véralkohol vétel esetén.
 - Elkészíti a jogszabály vagy az intézet vezetése által meghatározott (pl. évi jelentés) statisztikákat.
 - A panaszügyeket a jogszabályi előírásoknak megfelelően intézi és kezeli. Szolgáltató teljes körű központi felnőtt és gyermek háziorvosi ügyelet ellátására és annak jogszabályok szerinti dokumentálására köteles.
 - Az ügyeleti szolgálatot teljesítő orvos gondoskodik arról, hogy a beteg kezelőorvosa megfelelő tájékoztatást kapjon az általa nyújtott ellátásról. Az ügyeletes ápolónő az erre a célra rendszeresített gyógykezelési naplóban rögzíti a megjelenés vagy hívás idejét, az ellátott személyi adatait, a kórismét, státuszt és terápiát.
 - A Szolgáltató a jelen szerződés szerinti szakorvosi tevékenység teljesítése során az elvégzett feladatokat köteles dokumentálni, és havonta tételes jegyzéket készíteni az általa végzett vizsgálatokról, melyek teljességéért és helyességéért felelősséggel tartozik.
 - A Szolgáltató kötelezettséget vállal arra, hogy a jelen szerződés szerinti szolgáltatásról naprakészen vezeti az egészségügyi dokumentációt. A Szolgáltató felelős az általa szolgáltatott adatok, valamint az általa ellátott betegek egészségügyi dokumentációjának teljességéért és helyességéért.
 - A Szolgáltató az ügyeleti szabályozásra Ügyeleti Szabályzatot köteles kidolgozni, amit a szerződéskötést követő 30. napon Megrendelőnek írásban köteles átadni és a Megrendelő által jóváhagyott ügyeleti ellátási szabályzat szerint köteles a szolgáltatást nyújtani. Szolgáltató köteles betartani és betartatni az Egészségügyi Központ működésére vonatkozó szabályzatait, a munka- illetve tűzvédelmi szabályzatát és higiénés előírásait.
 - A hivatalos szakmai felügyelet biztosító szervén kívül a Megrendelő bármikor ellenőrizheti a Szolgáltató feladatellátását.
 - A Szolgáltató köteles a szerződés teljes időszaka alatt az általa használt helyiségekben lévő eszközökre "all risks" vagyonbiztosítást kötni.
 - A Szolgáltatónak meg kell adnia azon informatikai eszközök és berendezések felsorolását is, amit a szolgáltatás törvényben meghatározottak szerinti pontos ellátásához biztosítani kíván.
 - A Szolgáltató feladata az orvosi textília tisztítása.
 - A Szolgáltató feladata a szolgáltatás ellátásához szükséges fogyóanyagok, mint tű, fecskendő, egyszer-használatos termékek, valamint gyógyszerek biztosítása.
 - A Szolgáltatónak biztosítania kell a feladat ellátásához szükséges anyagok megfelelő

- tárolását, valamint a veszélyes hulladék elszállítását.
- A Szolgáltató ellátja a hatályos jogszabályok szerinti adminisztrációs feladatokat, elkészíti az éves statisztikai jelentéseket, valamint a jogszabályi előírásoknak megfelelően vezetett betegforgalmi (ügyeleti) napló adatai alapján havonta, a tárgyhónapot követő 5-éig jelentést küld számítógépes adathordozón - a rendeletben szereplő rekordképnek megfelelően - a kinyomtatott és aláírt kísérőjegyzékkel együtt a Megrendelőnek.
 - A szerződés megszűnése esetén a Szolgáltató a tevékenység folytatásához leltár szerint rendelkezésre bocsátott ügyeleti helyisége(ke)t rendeltetésszerű használatra alkalmas állapotban, leltár szerint köteles átadni az Megrendelő részére.
11. Szolgáltatónak központi ügyeletként kell működtetnie a szolgáltatást, ennek érdekében az Országos Mentőszolgálattal köteles együttműködni, továbbá a központi ügyeletként történő működtetéshez szükséges megállapodások megkötéséről a Szolgáltató gondoskodik.
 12. A Megrendelő és a Szolgáltató a jelen szerződésből eredő kötelezettségek teljesítése érdekében, valamint a tevékenységük végzése során kötelesek a jóhiszeműség és a tisztesség követelményeinek megfelelően, kölcsönösen együttműködve eljárni. Ennek során kötelező minden olyan tényről, körülményről, illetőleg ennek változásáról egymást tájékoztatni, amely a jogok gyakorlása és a kötelezettségek teljesítése szempontjából jelentős.
 13. A Megrendelő a Szolgáltatóra vonatkozó tény, adatot, véleményt harmadik személlyel csak törvényben meghatározott esetben vagy a Szolgáltató hozzájárulásával közölhet. A Szolgáltatóra vonatkozó adatok statisztikai célra felhasználhatók és statisztikai célú felhasználásra - személyazonosításra alkalmatlan módon - átadhatók.
 14. A Szolgáltató a Megrendelővel kapcsolatosan tudomására jutott adatokat, tényeket, valamint információkat köteles megőrizni. Ezen túlmenően sem közölhet illetéktelen személlyel olyan adatot illetve információt, amelynek közzélése Megrendelőre hátrányos következménnyel járhatna.
 15. A Szolgáltató köteles betartani az általa ellátott betegek vonatkozásában a személyes adatok, továbbá az egészségügyi adatok kezelésére és védelmére vonatkozó szabályokat.
 16. A szolgáltatás díjának fedezetéül az egészségügyi szolgáltatások Egészségbiztosítási Alapból történő finanszírozásának részletes szabályairól 43/1999 (III.3.) Korm. rendelet alapján az NEAK-kal kötött szerződés a Központi Orvosi Ügyelet ellátására biztosított támogatás összege szolgál, melyre vonatkozó finanszírozási szerződést a Szolgáltató köti meg. Felek tudomással bírnak arról, hogy a jelenlegi központi finanszírozás a Megrendelő vonatkozásában 123,-Ft/fő/hó, melynek változásáról Szolgáltató haladéktalanul tájékoztatja Megrendelőt. Szerződő felek egyetértenek abban, hogy amennyiben a központi finanszírozás összege megemelkedik, abban az esetben a változás hónapjától a 18. pontban meghatározott önkormányzati támogatás összegét Felek felülvizsgálják, és a felülvizsgálat lezárásáig az emelkedés összegével csökkentik a 18. pont szerinti támogatás összegét.
 17. A Megrendelő a szolgáltatás ellátásáért az központi finanszírozáson felüli –melyre a Szolgáltató az NEAK-kal közvetlen finanszírozási szerződést köt - a Szolgáltatónak 125,-Ft/lakos/hó összeget fizet. A szolgáltatás díjának kiegyenlítése havi rendszerességgel történik utólag, a Szolgáltató által az Egészségügyi Központ nevére kiállított számla kézhezvételét követő 8 munkanapon belül. Szerződő Felek egyetértenek abban, hogy a

Megrendelő lakosságának a NEAK finanszírozás során alkalmazott lakosságát tekintik.

18. Szolgáltató kijelenti, hogy a fentiekben megállapított díjon felül a Megrendelőt többletdíj, további fizetési kötelezettség nem terheli. Megbízott a megbízási díjból biztosítja az ügyeleti szolgálat bérét, annak összes járulékát, a gépkocsi üzemeltetését, üzemanyagát, az ügyelet működtetésének közüzemi díjait, a gyógyszerek és gyógyászati segédeszközök pótlását, beszerzését, a személyzet munkaruháját, az orvosi textília mosatását azzal, hogy a Megrendelő részéről a 18. pont szerint biztosított finanszírozás kizárólag az ügyeletben szolgálatot teljesítő orvosok és asszisztencia költségeire fordítandó.
19. Szolgáltató kötelezettséget vállal arra, hogy az ügyeleti szolgáltatásba bevont zalaszentgróti kistérségben praktizáló házi orvosok részére legalább bruttó 3.000,-Ft/óra díjat fizet, míg az asszisztencia és sofőrök részére minimum bruttó 1.300,-Ft/óra díjat számol el. Ezen Szolgáltatói kötelezettséghez Megrendelő az alapellátásban dolgozó házi orvosok részéről az ügyeleti szolgálatban való közreműködésről az alapellátási szerződésekben rendelkezik. Szolgáltató kötelezettséget vállal arra, hogy negyedévenként a negyedévet követő 15 napon belül külön írásbeli elszámolást készít Megrendelő részére a havi díjazásokra vonatkozóan név, időtartam és összeg tételes felsorolással.
20. Felek szerződést biztosító mellékkötelezettségként az alábbiakat rögzítik:
 - Megrendelő fizetési késedelme esetén a Szolgáltató részére köteles megfizetni az Ptk. szerinti mindenkor hatályos késedelmi kamatot.
 - A Szolgáltató hibás teljesítési kötbér fizetésére kötelezi magát, arra az esetre, ha nem a jogszabályoknak, illetve a szerződésnek megfelelően teljesít, melynek mértéke esetenként egy havi szolgáltatási díj 10%-a. Felek egyetértenek abban, hogy késedelmes teljesítésnek minősül, amennyiben az ügyeleti szolgáltatást biztosító orvos több mint 1 órát késik a szolgálat megkezdésével, valamint nem tartja be 20. pontban foglalt díjfizetési kötelezettségét.
 - A Szolgáltató meghiúsulási kötbér fizetésére kötelezi magát, ha a szerződés neki felróható okból meghiúsulna, melynek mértéke a teljes szerződéses időszakra vonatkozó szolgáltatási díj 20%-a.
21. A Szolgáltató a jelen szerződés aláírásával tudomásul veszi és vállalja, hogy jogellenes károkozás esetén a szolgáltatást igénybe vevő által a Megbízóval szemben a Ptk. 6:519. § alapján érvényesített és jogerősen megítélt, vagy a Megbízott bevonásával, egyezséggel elismert és a Megbízó által a károsultnak megfizetett kárt a Megbízott a Megbízónak megtéríti.
22. A Szerződő felek megállapodnak, hogy jelen szerződést bármelyik fél 6 hónapos felmondási idővel a hónap végére rendes felmondással felmondhatja.
23. A Szerződő felek megállapodnak, hogy a jelen szerződés rendkívüli felmondására kizárólag az alábbi esetekben jogosultak:
 - Megrendelő azonnali hatállyal, amennyiben:
 - a Szolgáltató a szolgáltatást megtagadja,
 - a jelen szerződés szerinti felelősségbiztosítással kapcsolatos változást 24 órán belül nem jelenti be írásban, illetve a változás a jelen szerződés megkötéséhez feltételként támasztott kártérítési limithez képest alacsonyabb,
 - Szolgáltató részéről megbízott ügyeleti szolgálatot biztosító orvosok késedelme havi szinten meghaladja a 10 órát,
 - Szolgáltató a zalaszentgróti kistérségi házi orvosok, asszisztencia és a sofőrök részére nem teljesíti a 20. pont szerinti kötelező minimális díjat.

- Szolgáltató azonnali hatállyal, amennyiben:
 - a Megrendelő a Szolgáltatási díj fizetésével 60 naptári napot meghaladóan fizetési késedelembe esik.
24. A szerződés felmondása esetén a Szerződő Felek közül a károkozó fél köteles a másik fél ebből eredő kárát haladéktalanul megtéríteni és a szerződésből eredően teljes körűen egymással elszámolni.
 25. Jelen szerződés a 2018. január 01. napján lép hatályba, és határozott időtartamig 2018. december 31. napjáig tart.
 26. Szerződő Felek megállapodnak, hogy minden, a jelen szerződés keretében a Szerződő Felek által egymásnak küldött értesítésnek írott (legalább fax) formában kell történnie. Ezen értesítések hatálya a címzett általi átvételkor, illetve neki történő kézbesítéskor áll be. E-mailben kizárólag a szkennelt, aláírt és lepecsételt levél fogadható el.
 27. Szolgáltató kijelenti, hogy a államháztartásról szóló 2011. évi CXCV. törvény 50. § (1) bekezdés c) pontjának megfelelő, azaz a nemzeti vagyonról szóló 2011. évi CXCVI. törvény 3. § (1) bekezdés 1. b) pontja szerint átlátható szervezetnek minősül, melyre vonatkozó nyilatkozatot megküldi Megrendelő részére.
 28. A Szerződő Felek megállapodnak abban, hogy a jelen szerződésből eredő vitás kérdéseiket egymás közötti egyeztetéssel, tárgyalás útján rendezik. Amennyiben a vitás kérdésben ilyen módon 60 napon belül nem tudnak megegyezni, úgy az esetleges jogvita eldöntésére a Zalaegerszegi Járásbíróság, illetve a Zalaegerszegi Törvényszék kizárólagos illetékességét kötik ki.
 29. A jelen szerződésben nem szabályozott kérdésekben a szolgáltatásra vonatkozó mindenkor hatályos jogszabályok és szakmai szabályok rendelkezései az irányadók.
 30. Szerződő Felek rögzítik, hogy a jelen szerződést az aláírást megelőzően elolvasták, közösen értelmezték, és mint akaratukkal mindenben megegyezőt képviselőik által jóváhagyólag írják alá.

Nagygyőr, 2017. december

Nagygyőr Község Önkormányzat

képviselője
Judi Oszkár
 polgármester
Megrendelő

ReálMed Kereskedelmi és Egészségügyi

Szolgáltató Kft.
 képviselője
Rédei József
 ügyvezető igazgató
Szolgáltató

Pénzügyileg ellenjegyeztem: Óhíd, 2017. december 18.
 Ruska Mónika pénzügyi üi.

Előterjesztés

Nagygörbő Községi Önkormányzat Képviselő-testületének

2017. december 18-i nyilvános ülésére

Tárgy: Regionális vízrendszerrel kapcsolatos tulajdonosi döntés meghozatala

Tisztelt Képviselő-testület!

A Magyar Energetikai és Közmű-szabályozási Hivatal (továbbiakban: Hivatal) a polgármestere részére megküldött megkereséssel élt a VKEFFO_2017/2460-1/2017 ügyiratszámú levélben a **Zalaszentgrót-IV (ZG-IV)** megnevezésű és 11-32522-1-028-00-12 hivatali azonosítóval rendelkező, valamint a VKEFFO_2017/2473-1/2017 ügyiratszámú levélben a **Zalaszentgrót-SZV (ZG-SZV)** megnevezésű és 21-32522-1-005-00-12 hivatali azonosítóval rendelkező víziközmű-rendszert érintő adatszolgáltatásra.

A víziközmű-szolgáltatásról szóló 2011.évi CCIX. törvény (továbbiakban: Vksztv.) 61/B. § (1) bekezdése értelmében a víziközmű-szolgáltatással kapcsolatos kiemelt jelentőségű adatok teljessége, a víziközmű-vagyon védelme, valamint a víziközmű-szolgáltatással kapcsolatos állami feladatok megalapozottsága érdekében a Hivatal Nemzeti Víziközmű Nyilvántartást (a továbbiakban Nyilvántartást) vezet.

A Vksztv. 61/B § (3) bekezdés e) pontja előírja, hogy a Nyilvántartásnak tartalmaznia kell a víziközmű működésben érintett ellátásért felelős(ök) nevét, ha a működésben több ellátásért felelős is érdekelt, azt is, hogy a képviselőtöket ki látja el.

A Vksztv. -2016. július 4. napjáig hatályban lévő – 9. § (2) és (3) bekezdései értelmében jelenleg Zalaszentgrót Város Önkormányzata a bejegyzett képviselő.

A fogyasztóvédelemről szóló 1997. évi CLV. törvény és a víziközmű-szolgáltatásról szóló 2011. évi CCIX. törvény módosításairól szóló 2016. évi XLII. törvény 29. § (1) bekezdés 1. pontja a Vksztv.) 9. §-ának rendelkezéseit 2016. július 4. napjától hatályon kívül helyezte, és helyette a hatályos Vksztv. 5/G §-a az ellátásért felelősök képviselőteréről az alábbiak szerint rendelkezik:

„(1) Ha a víziközmű-rendszeren több ellátásért felelős is tulajdonnal rendelkezik (a továbbiakban: közös ellátásért felelősséggel érintett víziközmű-rendszer), akkor az érintettek az ellátásbiztonság követelménye érdekében írásban megállapodnak

a) a víziközmű-rendszerrel kapcsolatban e törvényben és végrehajtására kiadott jogszabályokban az ellátásért felelős számára meghatározott jogok gyakorlása és kötelezettségek teljesítésének módjáról és feltételeiről,

b) az ellátásért felelősök képviselőteréről.

(2) Az ellátásért felelősök az (1) bekezdésben meghatározott megállapodást egyszerű többséggel hozzák meg, ahol a szavazati arány az ellátásért felelősök víziközmű-rendszeren fennálló tulajdoni érdekeltsége nettó könyv szerinti értékének megfelelően alakul.”

A zalaszentgróti regionális víz- és szennyvíz közműrendszer vagyonelemei a feladat ellátásáért felelős önkormányzatok tulajdonában vannak bonyolult tulajdonosi szerkezetben. A jelenlegi rendszer vonatkozásában az előzményeket érintően a következők kiemelését tartom fontosnak.

Víziközmű rendszer

A zalaszentgróti regionális ivóvíz rendszerre vonatkozóan 2000. december 22-én írt alá üzemeltetési szerződést Zalaszentgrót Város Önkormányzata, a Zala Megyei Önkormányzat és 23 település önkormányzata az Aquaplus Koncessziós Kft.-vel, 15 éves határozott időtartamra. Az üzemeltetési feladatokat végző Aquazala Kft az Aquaplus Kft leányvállalata volt 2014. december 31-ig, mely dátummal beolvadt a Zalavíz Zrt.-be, így az üzemeltetési feladatokat 2015. január 01-től a Zalavíz Zrt. látja el a 2014. szeptember 30-án aláírt bérleti-üzemeltetési szerződés alapján. 2012. évtől a Zala Megyei Önkormányzat tulajdonában levő közművek tulajdonjoga a Magyar Nemzeti Vagyonkezelő Zrt.-re (MNV Zrt.) szállt át, aki a vagyonkezelői jogokat a Szociális és Gyermekvédelmi Főigazgatóságra (SZGYF) bízta, ennek ellenére a szerződést a Megyei Önkormányzat jogutódja, az SZGYF nem írta alá.

A víziközmű-rendszer - ZALASZENTGRÓT-IV - vagyoneértékelését a BDL Környezetvédelmi KFT készítette el 2014-ben, melyben a tulajdoni arányok is szerepelnek tulajdoni érdekeltség nettó könyv szerinti értékének megfelelően. A vagyoneértékelés kapcsán felmerült annak felülvizsgálatának igénye, melyet a Zalavíz Zrt. elvégzett, a szükséges pontosításokat átvezették.

Jelenlegi tulajdoni helyzet

A zalaszentgróti regionális ivóvíz rendszer, mint közművagyon tulajdon jogilag vegyesen épül fel:

- a településeket ellátó és összekötő távvezeték hálózat, az épületek, építmények, vízellátó létesítmények (kutak, tárolók, nyomásfokozók, vízműtelep) 19 település és az MNV Zrt. osztatlan közös tulajdonában van, a Zala Megyei Vagyonátadó Bizottság 94-8/1992.I. sz. határozata szerint megállapított arányban
- ezen települések belső vízellátó hálózata (vezetékek, bekötések, tűzcsapok) a települések 100%-os saját tulajdonában vannak
- a rendszerhez később csatlakozott települések (Tilaj, Almásháza, Nemesbük, Ligetfalva, Szentgyörgyvár) közművei 100%-ban a saját tulajdonukban vannak, ők nem rendelkeznek osztatlan közös vagyonnal

A közműrendszerrel kapcsolatos problémák

1. Vagyon helyzet

- a) Rendezni szükséges a kivált Tekenyei település közművagyonát, a településre jutó osztatlan közös tulajdoni hányada jelenleg még Zalaszentgrót városnál szerepel.
- b) A rendszer osztatlan közös tulajdonát képező vagyonelemek nincsenek az összes ellátásért felelős önkormányzat tulajdonában. Az osztatlan közös tulajdont indokolt

kiterjeszteni a jelenleg ebben nem tulajdonos önkormányzatok részére is, ez az osztatlan közös tulajdon újbóli felosztását jelentené.

- c) Az MNV Zrt. tulajdonában levő vagyonelemeket át kell adni az érintett 3 település (Zalaapáti, Bókaháza, Esztergályhorváti) részére. Ez az átadási folyamat már elkezdődött, egyeztetés zajlik a vagyoni kör kérdésében a települések, az SZGYF és az MNV Zrt. között. Előreláthatólag ez a vagyónátadás 2017.12.31-ig lezajlik.

2. Üzemeltetési szerződés

Új, egységes üzemeltetési szerződés aláírása, minden településre vonatkozóan 2018.01.01-i kezdő hatállyal.

3. Vagyonértékelés

A vagyonrendezésekhez szükséges új vagyonleltár készítése, amit a Zalavíz Zrt elkészít a korábbi vagyonértékelés frissítésével. Ez képezheti az alapját az állami tulajdonban levő vagyonrészek átvételének, illetve a közös tulajdon újrafelosztásának. Az elmúlt időszak alapján gyakorlatként az értékesített ivóvíz mennyisége volt a meghatározó elosztási javaslat, így ebben az esetben is a 2016 évi értékesített m³ alapján lenne célszerű a tulajdoni hányadok meghatározása. A VÁB határozatban rögzített %-ot és a m³ adatokat az alábbi táblázat tartalmazza településenként:

Év	VÁB határozat szerinti felosztási arány	2016 évi tény értékesített m ³ alapján a felosztási arány
Szociális és Gyermekvédelmi Főig.	13,00%	megszüntetésre kerül
Almásháza (később csatlakozó önk.)	0,00%	0,39%
Bazsi	2,40%	1,42%
Bókaháza (VÁB vagyont nem vette át)	0,00%	0,86%
Döbröce	0,40%	0,28%
Esztergályhorváti (VÁB vagyont nem vette át)	0,00%	1,70%
Kallósd	0,80%	0,31%
Kehidakustány	5,20%	14,01%
Kisgörbő	1,10%	0,75%
Kisvásrhely	0,40%	0,38%
Ligetfalu (később csatlakozó önk.)	0,00%	0,32%
Mihályfa	2,20%	2,00%
Nagygörbő	1,30%	0,76%
Nemesbük (később csatlakozó önk.)	0,00%	3,76%
Óhid	2,80%	2,58%
Sénye	0,20%	0,17%
Sümegecsehi	2,90%	2,66%
Szalapa	1,20%	0,76%
Szentgyörgyvár (később csatlakozó önk.)	0,00%	1,13%
Tekenye (új település)	0,00%	1,57%
Tilla (később csatlakozó önk.)	0,00%	1,11%
Türje	9,30%	6,68%
Vindornyalak	0,70%	0,32%
Vindornyaszőlős	2,20%	1,84%
Zalaapáti (VÁB vagyont nem vette át)	0,00%	7,60%
Zalacsány	4,30%	6,66%
Zalaszántó	5,10%	4,69%
Zalaszentsgrót	40,00%	31,37%
Zalaszentszló	4,50%	3,92%
Összesen:	100,00%	100%

4. Képviselőre jogosultságról szóló megállapodás

A Magyar Energetikai és Közmű-szabályozási Hivatal (MEKH) minden önkormányzatot felszólított a víziközmű törvény 5/G. § alapján, hogy kössenek megállapodást a képviselőre jogosultságról a közművagyon vonatkozásában.

Összességében látható, hogy a víziközmű rendszert érintően jelen előterjesztés keretében nagyon fontos döntéseket kell meghozni a településeknek. Fontos azonban azt is kiemelni, hogy a közműrendszereket érintően a szolgáltató Zrt. részéről elvégzett felújítási munkálatok jelentős része a települések részéről már nem finanszírozható a használati díj terhére, a rendszerben jelentős önkormányzati eladósodottság jelenik meg. Tény, hogy az önkormányzatok ármegállapító jogköre megszűnésével a díjak megállapításában nincs feladata, a rezsicsökkentés révén befagyasztott díjakkal működtethető a rendszer, valamint a közműadó bevezetésével is a rendszer fenntartásának a finanszírozása is jelentősen megdrágult. A helyzet hosszútávon jelen formában nem fenntartható, mivel a víziközmű rendszer elavult, jelentős rekonstrukciós munkálatok igényét pedig az önkormányzatok saját forrásból képtelenek finanszírozni.

A fentiek alapján az önkormányzatoknak az alábbi döntéseket kell meghozniuk:

- a Zalavíz Zrt. által felülvizsgált vagyonértékelés elfogadása és az abban foglalt adatok átvezetése a könyveken,
- döntés a képviselőre jogosultságról, illetve az erről szóló megállapodás elfogadása, melyben már a tulajdoni viszonyokkal kapcsolatos újraosztás is szerepel, továbbá a megállapodás MEKH részére történő beküldése
- új üzemeltetési szerződés elfogadása a regionális rendszerbe tartozó valamennyi települési önkormányzat részvételével

A törvényben előírt kötelezettségek teljesítése érdekében javaslom a határozati javaslatok elfogadását.

Határozati javaslat:

Nagygyörbő Község Önkormányzat Képviselő-testülete elfogadja az előterjesztés 1. melléklete szerinti zalaszentgróti regionális ivóvíz közműrendszerre vonatkozó vagyonértékelést.

Nagygyörbő Község Önkormányzat Képviselő-testülete jóváhagyja az előterjesztés 2. számú melléklete szerinti, az ivóvízközmű-vagyon üzemeltetésére vonatkozóan az Észak-zalai Víz- és Csatornamű Zártkörűen Működő Részvénytársasággal kötendő bérleti üzemeltetési szerződést, valamint az előterjesztés 3. mellékletét képező megállapodást.

Nagygyörbő Község Önkormányzat Képviselő-testülete felkéri a polgármester, hogy gondoskodjon a vagyonértékelésnek a könyvelési rendszerben történő rögzítéséről, valamint felhatalmazza a polgármestert a bérleti üzemeltetési szerződés és a megállapodás aláírására.

Nagygyörbő, 2017. december 18.




Judit Oszkár
polgármester

BÉRLETI-ÜZEMELTETÉSI SZERZŐDÉS

ivóvízközmű-vagyron üzemeltetésére

Amely létrejött egyrészről

- Zalaszentgrót Város Önkormányzat** (cím: 8790 Zalaszentgrót, Dózsa Gy. u. 1., képviseli: Baracska József polgármester),
Almásháza Község Önkormányzat (cím: 8935 Almásháza, Kossuth L. u. 14., képviseli: Németh Attila polgármester),
Bazsi Község Önkormányzat (cím: 8952 Bazsi, Fő u. 50., képviseli: Szentes László polgármester),
Bókaháza Község Önkormányzat (cím: 8741 Bókaháza, Kossuth L. u. 6., képviseli: Lóth Eszter polgármester),
Döbröce Község Önkormányzat (cím: 8357 Döbröce, Rákóczi F. u. 2., képviseli: Klujber József polgármester),
Esztergályhorvát Község Önkormányzat (cím: 8742 Esztergályhorvát, Deák F. u. 1., képviseli: Rékasi Csabáné polgármester),
Kallósd Község Önkormányzat (cím: 8785 Kallósd, Kossuth L. u. 19., képviseli: Farkas József polgármester),
Kehidakustány Község Önkormányzat (cím: 8784 Kehidakustány, Dózsa Gy. u. 7., képviseli: Lázár István polgármester),
Kisgörbő Község Önkormányzat (cím: 8356 Kisgörbő, Arany J. u. 8., képviseli: Szabó Ferenc polgármester),
Kisvásárhely Község Önkormányzat (cím: 8341 Kisvásárhely, Petőfi S. u. 7., képviseli: Szentmiklósi Erzsébet polgármester),
Ligetfalva Község Önkormányzat (cím: 8782 Ligetfalva, Petőfi S. u. 1., képviseli: Barcza Zoltán polgármester),
Mihályfa Község Önkormányzat (cím: 8341 Mihályfa, Kossuth L. u. 57., képviseli: Sélley Géza polgármester),
Nagyörbő Község Önkormányzat (cím: 8356 Nagyörbő, Petőfi S. u. 43., képviseli: Judi Oszkár polgármester),
Nemesbük Község Önkormányzat (cím: 8371 Nemesbük, Petőfi S. u. 1., képviseli: Dr. Simotics Barnabás polgármester),
Óhíd Község Önkormányzat (cím: 8342 Óhíd, Petőfi S. u. 3., képviseli: Molnár András polgármester),
Sénye Község Önkormányzat (cím: 8788 Sénye, Jókai utca 1., képviseli: Fölföldi László polgármester),
Sümegecsei Község Önkormányzat (cím: 8357 Sümegecsei, Petőfi S. u. 1., képviseli: Sziva Erika polgármester),
Szalapa Község Önkormányzat (cím: 8341 Szalapa, Fő u. 49., képviseli: Kiss Csaba polgármester),
Szentgyörgyvár Község Önkormányzat (cím: 8393 Szentgyörgyvár, Kossuth L. u. 48., képviseli: Ádovics István polgármester),

Tekenye Község Önkormányzat (cím: 8793 Tekenye, Kossuth tér 9., képviseli: Sinka Imréné polgármester),

Tilaj Község Önkormányzat (cím: 8782 Tilaj, Kossuth L. u. 10., képviseli: Senkó Balázs polgármester)

Türje Község Önkormányzat (cím: 8796 Türje, Szabadság tér 9., képviseli: Nagy Ferenc polgármester),

Vindornyalak Község Önkormányzat (cím: 8353 Vindornyalak, Rákóczi F. u. 21., képviseli: Kovács János polgármester),

Vindornyaszőlős Község Önkormányzat (cím: 8355 Vindornyaszőlős, Dózsa Gy. u. 21., képviseli: Tólos Zoltán polgármester),

Zalaapáti Község Önkormányzat (cím: 8741 Zalaapáti, Szent István tér 9., képviseli: Vincze Tibor polgármester),

Zalacsány Község Önkormányzat (cím: 8782 Zalacsány, Zrínyi M. u. 6., képviseli: Nagy Lászlóné polgármester),

Zalaszántó Község Önkormányzat (cím: 8353 Zalaszántó, Fő u. 50., képviseli: Farkas Lajos polgármester)

Zalaszentlászló Község Önkormányzat (cím: 8788 Zalaszentlászló, Kossuth L. u. 18., képviseli: Bohár István polgármester),

,mint ellátásra kötelezett, továbbiakban: **Önkormányzatok**,

másrészről az **Észak-zalai Víz- és Csatornamű Zártkörűen Működő Részvénytársaság** (8900 Zalaegerszeg, Balatoni út 8., képviseletében eljár: Arnhoffer András elnök-vezérigazgató, cégjegyzékszám: Cg 20 10 040125), mint Szolgáltató – továbbiakban: **Szolgáltató** –, együttesen mint **Felek** között az alulírott napon az alábbi feltételek szerint:

Preambulum

Felek megállapítják, hogy a víziközmű-szolgáltatásról szóló 2011. évi CCIX. törvény (továbbiakban Vksztv.) 1 § (1) c) alapján a települési önkormányzat, mint ellátásért felelős kötelessége és joga gondoskodni a közműves ivóvízellátással és a közműves szennyvízelvezetéssel és - tisztítással kapcsolatos víziközmű-szolgáltatási feladatok elvégzéséről.

Jelen bérleti-üzemeltetési szerződést a felek a Vksztv. 16. § (1) bekezdése, továbbá a nemzeti vagyronról szóló 2011. évi CXCVI. törvény (továbbiakban: Nvt.) 11. § (17) bekezdés b) pontja, valamint Magyarország helyi önkormányzatairól szóló 2011. évi CLXXXIX. törvény 13. § (1) bekezdés 21. pontja alapján, versenyeztetési eljárás lefolytatása nélkül kötik.

A Szolgáltató 100%-os önkormányzati tulajdonban áll, ezzel teljesíti a Vksztv. 16 § (6) a) pontjában előírtakat, miszerint bérleti-üzemeltetési szerződés kizárólag olyan Szolgáltató társasággal (a továbbiakban: szerződött Szolgáltató) jöhet létre, amely kizárólag az ellátásért felelős, vagy rajta kívül az állam, települési önkormányzat, vagy ezek közös tulajdonában áll.

Felek megállapítják, hogy a Szolgáltató Alapító Okirata szerint az Alapítók meghatározott célra, így az önkormányzatok törzsvagyonaiba tartozó víziközművek létesítésére, felújítására, karbantartására és üzemeltetésére hozták létre. Szolgáltató ennek alapján ellátja a felhasználók egészséges ivóvízzel való ellátását, valamint a közműves szennyvízelvezetést- és tisztítást.

Szolgáltató és a Zalaszentgróti Regionális Ivóvízrendszer Önkormányzatai megállapítják, hogy egymással 2014.09.30-án kötött üzemeltetési szerződésüket jelen szerződéssel módosítják és kijelentik, hogy a bérleti-üzemeltetési szerződés helyébe jelen szerződés lép.

1. A szerződés tárgya

1.1 Felek kijelentik, hogy jelen szerződés az Önkormányzatok tulajdonában levő ivóvíz közműrendszer bérleti üzemeltetésére jött létre. Az Önkormányzatok az ivóvíz-közmű-rendszert üzemképes állapotban, az 1. számú mellékletben foglalt vagyoneleltár alapján a Szolgáltatónak bérbe-üzemeltetésbe adják. A vagyoneleltárat a közműrendszer vagyoneértékelése tartalmazza. A vagyoneértékelés, mint vagyoneleltár tartalmazza az átadáskor fennálló bruttó, nettó és könyv szerinti értékeket, az alkalmazott értékcsökkenési leírási kulcsokat, az átadott eszközök használata körében felmerülő jogokat és kötelezettségeket.

1.2 A felek megállapodnak abban, hogy a jelen szerződés időtartama alatt a Szolgáltató üzemelteti az Önkormányzatok tulajdonát képező mindenkori (meglévő és a jövőben létesítendő) víziközműveket. Az Önkormányzatok nyilatkoznak, hogy a jelen szerződés időtartama alatt a víziközművek üzemeltetésére más üzemeltetővel üzemeltetési jogviszonyt nem létesítenek.

2. Felek megállapításai

2.1 Önkormányzatok szavatolják, hogy az 1. számú mellékletben felsorolt vagyontárgyak kizárólagos tulajdonukban állnak, per-, teher- és igénymentesek, ide nem értve a víziközmű üzemeltetést nem akadályozó vezetékjogokat.

2.2 Felek rögzítik, hogy a Vksztv. 61. § -ban foglalt felhatalmazás alapján személyes adat kezelésére adatkezelőként feljogosítottak, az adatkezelés és a Magyar Energetikai és Közmű-szabályozási Hivatal (továbbiakban Hivatal) részére történő adatszolgáltatás tekintetében együttműködésre kötelezettek.

2.3 Felek megállapítják, hogy a környezetvédelmi, természetvédelmi és vízvédelmi követelményeket a mindenkor vonatkozó jogszabályok tartalmazzák.

3. Szolgáltató joga és kötelezettsége

3.1 Szolgáltató a bérbe-üzemeltetésbe vett ivóvíz-közmű-rendszerrel saját nevében, saját felelősségére közműves ivóvíz-szolgáltatást végez az Önkormányzatok közigazgatási területén.

3.2 Szolgáltató kötelezi magát, hogy folyamatosan megfelel a víziközmű-üzemeltetés személyi feltételeire vonatkozó mindenkori jogszabályi rendelkezéseknek.

3.3 Szolgáltató a víziközmű-szolgáltatást a Vksztv., valamint a közműves ivóvízellátásról szóló mindenkor hatályos jogszabályoknak megfelelően, a szolgáltatást igénybe vevőkkel kötendő közüzemi szerződések szerint végzi.

3.4 A Szolgáltató kötelezi magát, hogy folyamatosan megfelel az egészséget nem veszélyeztető és a biztonságos munkavégzésre vonatkozó mindenkor hatályos jogszabályi rendelkezéseknek.

3.5 Szolgáltató jelen szerződés aláírásával az ivóvíz-közmű-rendszer teljesítőképességéig szavatossági felelősséget vállal a víziközmű-szolgáltatási tevékenység mindenkor hatályos jogszabályoknak megfelelő végzésére és az esetlegesen előforduló hibás teljesítésért a Ptk. szerint köteles helytállni.

3.6 A Szolgáltató kötelessége az ivóvíz-közmű-rendszer vagyonevédelméről gondoskodni, a vagyonevédelmi rendszert kiépíteni, kiépíttetni, működtetni, ill. azok szükség szerinti őrzésvédelmét biztosítani.

3.7 Szolgáltató a bérbe és üzemeltetésbe vett ivóvíz-közmű-rendszert rendeltetésszerűen, az elvárható legnagyobb gondossággal köteles használni és üzemeltetni, továbbá annak állagát köteles megővni, azzal, hogy a vagyontárgyak neki felróható esetleges megsemmisüléséből vagy megrongálódásából eredő károkért a polgári jog általános szabályai szerint felelősséggel tartozik, az ezzel járó kockázatokat köteles viselni.

3.8.) Az ivóvíz-közmű-rendszer karbantartási, javítási kötelezettsége a Szolgáltatót terheli. A leggyakrabban előforduló munkák közül karbantartásnak minősül különösen: vízmérőcsere, bekötés javítása, csőtörés javítása, aknajavítás.

3.9.) Szolgáltató vállalja, hogy

a) jelen szerződésben előírt beszámolási, nyilvántartási, adatszolgáltatási kötelezettségeket teljesíti,

b) az átengedett nemzeti vagyont a szerződési előírásoknak és a tulajdonosi rendelkezéseknek, valamint a meghatározott hasznosítási célnak megfelelően használja,

c) a hasznosításban - a hasznosítóval közvetlen vagy közvetett módon jogviszonyban álló harmadik félként - kizárólag természetes személyek vagy átlátható szervezetek vesznek részt.

3.10.) Szolgáltató köteles jelen szerződés vagy módosítása egy aláírt példányát a szerződés létrejöttét követő 30 napon belül a működési engedély módosítására irányuló kérelemmel együtt megküldeni a Hivatalnak.

4.) Önkormányzatok joga és kötelezettsége

4.1.) Az Önkormányzatok viselik azokat a károkat, amelyek nem a Szolgáltatónak felróható okból merülnek fel, így különösen a saját magatartásból eredő károkat (pl. szolgáltató által adott javaslatok figyelmen kívül hagyása a fejlesztéseknél), és azokat, amelyek senkinek sem róhatóak fel, és máshonnan nem térülnek meg (pl. földrengés).

4.2.) Az üzemeltetésre átadott eszközökkel kapcsolatos fejlesztési – beruházás, felújítás, rekonstrukció, pótlás – feladatok az Önkormányzatokat terhelik. A leggyakrabban előforduló munkák közül felújításnak minősül különösen: gerincvezeték-kiváltás, bekötés-csere, tűzcsapbekötés-csere, tolózár-csere, tűzcsap-csere, szivattyú-felújítás, kút-felújítás, épületek felújítása, oszlopkapcsoló-csere.

5.) Az ivóvízüzemrendszer eseményvezérelt felújítási és fejlesztési feladatai

5.1.) Az ellátásbiztonság fenntartása érdekében a Szolgáltató elvégzi azokat a hibajellelleggel, váratlanul felmerülő beavatkozásokat, amelyek a számvitelről szóló törvény rendelkezései értelmében az értéknövelő felújítások körében számolhatók el.

5.2.) A Szolgáltató - az itt meghatározottakon túl - elvégzi a felújítás körébe tartozó bármely olyan beavatkozást is, amely elmaradása az ellátás biztonságát veszélyeztetné vagy egyéb kárveszély felmerülésével közvetlenül fenyeget. Az itt meghatározott kötelezettségének a Szolgáltató az Önkormányzatok esetleges mulasztásától függetlenül eleget tesz. A jelen pontban foglaltak szerinti felújítási beavatkozások szükségének felismerését követően a Szolgáltató az Önkormányzatokat haladéktalanul tájékoztatja. Az Önkormányzatok az elvégzett felújítási munkálatok indokolt költségeit megtérítik.

5.3.) Ha a víziközmű-rendszer fejlesztését a Szolgáltató végzi, az kizárólag jelen szerződéstől elkülönülten, önálló vállalkozási szerződés alapján, az abban foglaltak szerint végezhető.

5.4.) Szolgáltató jogosult ellenőrizni minden olyan, az üzemeltetést érintő munkálatot, amelyet az Önkormányzatok megrendelésére, vagy megbízása alapján a víziközmű-rendszeren harmadik személy végez. Ennek érdekében a Szolgáltató rendelkezésére kell bocsátani az engedélyezési és a kivitelezési terveket, valamint mindazon információkat, amelyek a munkálatok megítélhetőségéhez szükségesek. Ez a jog kiterjed a kivitelezés, a műszaki átadás-átvétel nyomán követésére is. Az Önkormányzatok ennek érdekében a garanciális jogok Szolgáltató általi érvényesítéséhez szükséges okiratokat szükség szerint átadják a Szolgáltató részére.

5.5.) Önkormányzatok a munkaterület-átadásra Szolgáltatót kötelesek meghívni. Szolgáltató köteles megjelenni az átadáson, ahol jogosult észrevételeket tenni, melyeket jegyzőkönyvben rögzítenek.

5.6.) Szolgáltató a nem megfelelő minőségű, szakszerűtlen, vagy a jóváhagyott tervtől eltérő munka esetében, az észlelt hiba (hiányosságok) súlyától függően, tudomására jutását követően azonnal köteles jelezni, és kezdeményezheti az Önkormányzatoknál a munka azonnali leállítását, javítást, cserét, az egész munka átvételének megtagadását.

5.7.) Abban az esetben, ha jogos észrevételeire érdemi intézkedés nem történik, az új létesítmény üzemeltetését a Szolgáltató feltételekhez kötheti, vagy adott esetben megtagadhatja.

5.8.) Amennyiben az észlelt hiányosságokat és/vagy hibákat a Szolgáltató a munkálatok során nem jelzi az Önkormányzatoknak, vagy ha azokkal kapcsolatos észrevételeit az átadásnál sem teszi meg, úgy nem tagadhatja meg a tárgyi eszköz üzemeltetés céljából való átvételét.

5.9.) Amennyiben a Szolgáltató megismerhette a terveket, és figyelemmel kísérte a kivitelezést, és arra észrevételt nem tett, az átvétele kötelezettsége alól való mentesülése érdekében nem hivatkozhat sem a tervek, sem a kivitelezés hiányosságaira és kártérítési, valamint egyéb polgári jogi igényekkel szemben az Önkormányzatokkal szemben.

5.10.) Ha a víziközmű-fejlesztést érintő munkálatokkal kapcsolatban az Önkormányzat garanciális igényeit annak lejáratát megelőző 30. napig nem érvényesíti, úgy Szolgáltató belátása szerint az Önkormányzat képviselőjeként jogosult ezen garanciális igényeket annak kötelezettjével szemben érvényesíteni. A képviselet azonban nem mentesíti az Önkormányzatot a jelen szerződés szerinti, a Szolgáltató irányában fennálló szavatossági kötelezettsége alól.

5.11.) Önkormányzatok megállapodnak abban, hogy a víziközmű-rendszeren elvégzett fejlesztések (beruházások, felújítások, rekonstrukciók) költségeit az 1. számú. vagyonértékelési mellékletben leírt tulajdoni megosztás alapján viselik.

5.12.) Jelen szerződés hatályba lépését követően üzembe lépő vagy még át nem adott víziközmű-rendszer bővítések, ill. új közművagyon elemek használatba adásáról-vételéről szerződő felek egyedi jegyzőkönyvet vesznek fel. A jegyzőkönyvben rögzítésre kerül az átadott eszközök, művek átadásakor állapota, üzemképessége, értéke, értékcsökkenési leírási kulcsa, a kapcsolódó földingatlanok adatai. Az alkalmazandó jegyzőkönyv mintát jelen szerződés 3. sz. melléklete tartalmazza. A jegyzőkönyv alapján átadásra kerülő víziközművek körével és értékével a szerződés 1. számú melléklete automatikusan kiegészül, amiről Felek folyamatos nyilvántartást vezetnek. A Szolgáltató felelőssége a jegyzőkönyvileg átvett közművagyon elemekre áll fenn.

6.) Gördülő Fejlesztési Terv

6.1.) Felek rögzítik, hogy a víziközmű-szolgáltatás hosszútávú biztosíthatósága érdekében az Önkormányzatok a Vksztv. 11. §-a szerint gördülő fejlesztési tervet készítenek az arra irányadó mindenkor hatályos miniszteri rendeletben foglalt formában és tartalommal. A felújítási és pótlási, valamint beruházási tervet Felek (továbbiakban: gördülő fejlesztési terv) a Magyar Energetikai és Közmű-szabályozási Hivatal (továbbiakban: Hivatal) részére a Vksztv. 11.§ és az a víziközmű-szolgáltatásról szóló 2011. évi CCIX. törvény egyes rendelkezéseinek végrehajtásáról szóló 58/2013. (II.27.) Kormányrendelet VIII/A fejezete és a víziközművek gördülő fejlesztési terve részét képező felújítási és pótlási terv, valamint beruházási terv részletes tartalmi és formai követelményeiről szóló 61/2015 (X.21.) NFM rendelete alapján készítik el és nyújtják be.

6.2.) Szolgáltató kötelezettséget vállal arra, hogy a gördülő fejlesztési tervben foglaltak maradéktalan teljesítése érdekében, a mindenkor hatályos jogszabályi rendelkezéseknek megfelelő tartalomhoz írásban javaslatot készít, illetve annak elkészítéséhez minden szükséges adatot és tájékoztatást megad az Önkormányzatoknak.

6.3.) Szolgáltató köteles minden tájékoztatást megadni az Önkormányzatoknak, a mindenkor hatályos jogszabályi rendelkezéseknek megfelelő gördülő fejlesztési terv elkészítéséhez, annak benyújtásához.

6.4.) Szolgáltató legkésőbb a tárgyévvel megelőző év augusztus 31. napjáig tájékoztatni köteles az Önkormányzatokat a közmű-rendszer általános állapotáról, illetve javaslatot kell, hogy előterjesszen az egy éven belül szükségessé váló rekonstrukciós beavatkozásokról. Javaslatában a Szolgáltató az egyes rekonstrukciós tételek műszaki indokoltságát, várható bekerülési költségét, illetve a beavatkozások elmaradásának várható és lehetséges következményeit is köteles ismertetni, az Önkormányzatok közművagyon gazdálkodással kapcsolatos következő évre vonatkozó döntéseinek elősegítése érdekében.

6.5.) Önkormányzatok kötelesek a Szolgáltató javaslatát szakmai és pénzügyi szempontból megvizsgálni, és az általa elfogadott rekonstrukciós és felújítási munkák költségét, a tárgyévi forrás erejéig, a tárgyévi költségvetésben szerepeltetni.

7.) Adatszolgáltatás, nyilvántartás, elszámolás, víziközmű-fejlesztési hozzájárulás

7.1.) Felek megállapodnak abban, hogy az államháztartás szervezetei beszámolási és könyvvezetési kötelezettségeinek szabályairól szóló mindenkor hatályos jogszabály rendelkezései alapján, az Önkormányzatok könyvviteli mérlegében kimutatott eszközeire – ezen belül a víziközmű-vagyonra – vonatkozó éves leltár készítési kötelezettségük teljesítése érdekében együttműködnek, a szükséges adategyeztetést elvégzik. A szolgáltató az adatbekérést határidőben teljesíti, a mérleg alátámasztását szolgáló leltár összeállításáról gondoskodik. A leltározást a Szolgáltató az önkormányzatok részvételével, a kiadásra kerülő utasítás szerint hajtja végre.

7.2.) Szolgáltató elvégzi a közművagyon számviteli nyilvántartásának feladatait. A közművagyon analitikus nyilvántartásaiban, a közművagyonban bekövetkezett vagyonmozgásokat Szolgáltató a negyedévet követő hó 8-ig egyezteteti az Önkormányzatokkal. A szükséges adatokat az Önkormányzatok biztosítják. Az egyeztetés alapján történik az értékcsökkenés elszámolása. A szolgáltató a negyedévet követő hó 15-ig, illetve az évet követő február 15-ig szolgáltat adatot a közművagyon bruttó és nettó értékéről, a negyedévben és a göngyöltetett elszámolt értékcsökkenés összegéről.

7.3.) Szerződő felek tudomással bírnak arról, hogy a Szolgáltató a bérbe-üzemeltetésbe vett eszközök után értékcsökkenési leírást nem számolhat el, ezért az értékcsökkenési leírás számviteli elszámolását a szolgáltató által kimutatott adatok alapján az Önkormányzatok végzik.

7.4.) A víziközmű vagyon selejtezésére a Szolgáltató tehet javaslatot, amely alapján az Önkormányzatok a selejtezési szabályzataik alapján járnak el.

7.5.) A Vksztv 69.§-a alapján a Szolgáltató a nem lakossági felhasználóktól víziközmű fejlesztési hozzájárulást szed be. A Szolgáltató a beszedett hozzájárulásról, annak felhasználásáról elkülönített nyilvántartást vezet, a törvény szerint minden év december 31. napjáig beszámol az Önkormányzatoknak.

7.6.) Felek a Hivatalnak minden olyan tájékoztatást és adatot megadnak, amit a Hivatal a hatósági díjelőkészítés és díjfelügyeleti tevékenységéhez szükséges. Szolgáltató vállalja, hogy az Önkormányzatokat Hivatal felé történő adatszolgáltatási kötelezettségükben segítik.

8.) Használati díj

8.1.) Önkormányzatok a Szolgáltató általi üzemeltetési jog gyakorlása ellenében használati díjra jogosultak. A Víziközmű-szolgáltató jogviszonya az ellátásértfelelősökkel korábban is fennállt, a Vksztv. 87.§. (1) bekezdése alapján a 2015. július 1-jén hatályos megállapodás szerinti díj alkalmazható, a Vksztv. 74. § (4) bekezdés 1. pontja alapján mindaddig, amíg a Hivatal elnöke a használati díjak mértékét rendeletben állapítja meg. A használati díj mértékét a Szolgáltató és az Önkormányzatok, megkötött külön megállapodásban határozzák meg

8.2.) Önkormányzatok megbízása alapján a használati díjak kezelését a Szolgáltató elvégezheti, ennek feladatairól Felek külön megállapodásban rendelkeznek.

8.3.) A Szolgáltató a tárgynegyedévet követő hó 10-ig adatot szolgáltat az Önkormányzatoknak a mennyiségekről. Az Önkormányzatok a használati díj összegét a tárgynegyedévet követő hónap 15-ig számlázzák a 8.1. pont szerinti külön megállapodásban foglaltak szerint. A számla összegét Szolgáltató a kézhezvételtől számított 15 napon belül köteles kiegyenlíteni.

8.4.) Szolgáltató az elvégzett 5.1-5.3. pontokban foglalt munkák számláját minden tárgyhónapot követő hó 15-ig nyújtja be, 60 napos fizetési határidővel. Az önkormányzat és a szolgáltató egymással szembeni követeléseit számvitelileg bruttó módon számolják el, és pénzügyileg kompenzálják.

8.5.) Ha a Szolgáltató a használati díj fizetésével késedelembe esik, akkor a mindenkori jegybanki alapkamat időarányos részével növelt összeget köteles megfizetni. A Szolgáltató számláinak késedelmes kifizetésére ugyanez a szabály vonatkozik.

8.6.) Önkormányzatok tudomással vannak arról, hogy a Szolgáltató által fizetendő használati díjból származó bevételt a Vksztv. 18. §-a alapján elkülönítetten kell kezelniük, és azt kizárólag víziközmű-fejlesztés finanszírozására használhatják fel. Az Önkormányzatok vagy - ha a használati díj kezelését

megállapodás szerint a Szolgáltató végzi - a Szolgáltató a tárgyévét követő év március 31. napjáig benyújtják a Hivatalnak a tárgyévben fizetett használati díj felhasználására vonatkozó elszámoló jelentését, amely tartalmazza a víziközmű-fejlesztésre felhasznált összeget és annak műszaki tartalmát, továbbá annak pénzügyi igazolását, hogy az Önkormányzatok, illetve a Szolgáltató melyik elkülönített számláján mekkora összeg áll rendelkezésre.

9.) Az ellátásért felelős Önkormányzatok együttműködése

9.1. A jelen szerződéssel üzemeltetésre átadott közművagyon több ellátásért felelős önkormányzat tulajdonában van, ezért a Vksztv-ben meghatározott jogok gyakorlása és a kötelezettségek teljesítése érdekében az üzemeltetési szerződéssel kapcsolatban a Vksztv. 5/G. §-a alapján az alábbiakban állapodnak meg.

9.2.) Mivel a jelen Szerződés tárgyát képező közműrendszer több ellátásért felelős tulajdonában van, a közműrendszer üzemeltetési szerződése a Felek egyhangú döntése alapján léphet életbe. Amennyiben az üzemeltetési szerződés előző ok nem teljesülése miatt nem lép hatályba, a Vksztv 5/G. § alapján az Önkormányzatok tulajdonosi gyűlés összehívását kezdeményezik. A tulajdonosi gyűlésen a megjelent önkormányzatok az üzemeltetési szerződésről egyszerű többséggel határoznak és a megállapodást az ellátásért felelősök képviselője az aláírástól számított 30 napon belül megküldi a Hivatalnak.

10.) Szerződés hatálya

10.1.) Felek jelen szerződést 2018. január 01. napjától határozatlan időtartamra kötik.

10.2.) Amennyiben később hatályba lépő jogszabály a jelen szerződés valamely rendelkezésével ellentétes tartalmú szabályozást ír elő, a jogszabály rendelkezését kell alkalmazni. A szerződés valamely pontjának érvénytelensége az egész szerződés érvénytelenségét nem vonja maga után. A felek az érvénytelen rész helyett a vonatkozó jogszabályok rendelkezéseit alkalmazzák, és gondoskodnak a jogszabályoknak megfelelő szerződés-módosítás megkötéséről.

11.) Szerződés megszűnése

11.1.) Bármelyik félnek a szerződésben foglalt kötelezettsége megszegése esetén a másik fél írásban felszólítja a kötelezettsége teljesítésére, a megfelelő határidő tűzésével.

11.2.) Jelen szerződés megszűnik:

- a felek írásbeli közös megegyezésével,
- a Vksztv. 29. § (2) bekezdésben foglaltak szerinti feltétel bekövetkezésével,
- a Vksztv. 32. § (4) bekezdésében foglalt közérdekű üzemeltető kijelölési határozatban foglaltak szerint más Szolgáltató általi birtokba lépéssel egyidejűleg.

11.3.) Jelen szerződést bármelyik fél, a Vksztv. 20. §-ában foglaltak szerinti szerződésszegés esetén felmondhatja.

11.4.) A felmondás naptári év végére, legalább 8 hónapos felmondási idővel, írásbeli nyilatkozatban történhet. Felek a felmondás közzétevése előtt egyeztetni kötelesek, kivéve, ha a felmondásra azért került sor, mert a 11.1. pont szerinti írásbeli felszólítás(ok) nem vezettek eredményre. A felmondásról a vízügyi hatáskört mindenkor gyakorló szervezetet értesíteni kell.

11.5.) Jelen szerződés megszűnésekor a Szolgáltató ellenszolgáltatás nélkül, rendeltetésszerű használatra alkalmas műszaki állapotban (üzemképes állapotban) köteles az Önkormányzatnak a szerződés megkötésekor rábízott és a szerződés ideje alatt keletkezett, az Önkormányzat tulajdonát képező víziközmű-vagyont leltár keretében átadás-átvételi eljárással a megszűnés hatályba lépésével egyidejűleg visszaadni.

11.6.) A Felek jelen szerződés megszűnése esetén az üzemeltetésbe adott közművagyonnal kölcsönösen elszámolnak. Ennek keretében az Önkormányzat köteles megtéríteni a vízközmű-szolgáltató által az Önkormányzatnak átadott azon vagyontárgyak értékét, melyek kimutathatóan a Szolgáltató finanszírozásában valósultak meg, és amelyekre az elszámolás még nem történt meg. A megtérítendő összeg a Szolgáltató finanszírozásában megvalósult létesítmények megszűnéskori könyv szerinti nettó értéke.

11.7.) A jelen szerződés megszűnése esetében a felek között továbbá a Vksztv. 21. §-ában foglaltak az irányadók.

11.8.) Jelen szerződés Vksztv. 32. § (4) bekezdésében rögzített hatályvesztése alkalmával a felek egymással és a Hivatallal egyaránt együttműködni kötelesek a Hivatal által határozatban kijelölt közérdekű üzemeltető birtokba helyezésének zavartalan lebonyolítása érdekében. A jelen szerződés Vksztv. 32. § (4) bekezdésében foglalt hatályvesztésc tekintetében a felek az adatszolgáltatásra a Vksztv. 21. §-ban foglaltak, a birtokátruházása a jelen Szerződés 11.5. pontjában foglaltak, az elszámolásra a 11.6. pontjában foglaltakat alkalmazzák.

11.9.) Felek megállapodnak abban, hogy a jelen szerződés kizárólag írásban módosítható a felek közös megegyezésével. Jelen szerződés módosítása a minden fél által történt aláírás napján lép hatályba.

11.10.) A felek megállapodnak abban, hogy rendszeresen a szerződésben rögzített együttműködési módszereket közösen felülvizsgálják, és szükség esetén a szerződést módosítják. Ezen szerződésmódosítás megkötésére, amennyiben az átadott feladatokat, a feladatellátásra vonatkozó felelősségi szabályokat vagy a szerződés időtartamát nem változtatja meg, átruházott hatáskörben a polgármester jogosult.

11.11.) Zalaszentgrót Város Önkormányzata/..... számú határozatával, **Almásháza Község** Önkormányzata/..... számú határozatával, **Bazsi község** Önkormányzata/..... számú határozatával, **Bókaháza Község** Önkormányzata/..... számú határozatával, **Döbröce Község** Önkormányzata/..... számú határozatával, **Esztergályhorvát** Község Önkormányzata/..... számú határozatával, **Kallósd Község** Önkormányzata/..... számú határozatával, **Kehidakustány Község** Önkormányzata/..... számú határozatával, **Kisgörbő Község** Önkormányzata/..... számú határozatával, **Kisvásárhely Község** Önkormányzata/..... számú határozatával, **Ligetfalva Község** Önkormányzata/..... számú határozatával, **Mihályfa Község** Önkormányzata/..... számú határozatával, **Nagygörbő Község** Önkormányzata/..... számú határozatával, **Nemesbük Község** Önkormányzata/..... számú határozatával, **Óhíd Község** Önkormányzata/..... számú határozatával, **Sénye Község** Önkormányzata/..... számú határozatával, **Sümegecehi Község** Önkormányzata/..... számú határozatával, **Szalapa Község** Önkormányzata/..... számú határozatával, **Szentgyörgyvár Község** Önkormányzata/..... számú határozatával, **Tekenye Község** Önkormányzata/..... számú határozatával, **Tilaj Község** Önkormányzata/..... számú határozatával, **Türje Község** Önkormányzata/..... számú határozatával, **Vindornyalak Község** Önkormányzata/..... számú határozatával, **Vindornyaszlós Község** Önkormányzata/..... számú határozatával, **Zalaapáti Község** Önkormányzata/..... számú határozatával, **Zalacsány Község** Önkormányzata/..... számú határozatával, **Zalaszántó Község** Önkormányzata/..... számú határozatával, **Zalaszentlászló Község** Önkormányzata/..... számú határozatával a jelen szerződést jóváhagyta.

A szerződésben nem szabályozott kérdésekben a Polgári Törvénykönyv, a Vksztv., az Nvt., a víziközmű-szolgáltatásról szóló 2011. évi CCIX. törvény egyes rendelkezéseinek végrehajtásáról szóló 58/2013. (II.27.) Korm. rendelet, valamint a közműves ivóvíz-szolgáltatásról szóló jogszabályok az irányadók.

Jelen szerződés 30 db eredeti példányban került aláírásra.

Jelen szerződést a felek átolvasás és értelmezés után, mint akaratukkal egyezőt, helybenhagyólag írták alá.

Mellékletek:

1. számú. melléklet: Vagyonértékelés, vagyonleltár
2. számú melléklet: Ivóvízművagyon tulajdoni hányadok megoszlása
3. számú melléklet: Átadás-átvételi jegyzőkönyv

Zalaegerszeg,

.....
Észak-zalai Víz- és Csatornamű Zrt.
Szolgáltató képviselőjében
Arnhoffer András elnök-vezérigazgató

.....
Zalaszentgrót Város Önkormányzat
Baracska József Polgármester

.....
Bókaháza Község Önkormányzat
Lóth Eszter Polgármester

.....
Esztergályhorváti Község Önkormányzat
Rékasi Csabáné Polgármester

.....
Kehidakustány Község Önkormányzat
Lázár István Polgármester

.....
Kisvásárhely Község Önkormányzat
Szentmiklósi Erzsébet Polgármester

.....
Mihályfa Község Önkormányzat
Sélley Géza Polgármester

.....
Nemesbük Község Önkormányzat
Dr. Simotics Barnabás Polgármester

.....
Sénye Község Önkormányzat
Fölföldi László Polgármester

.....
Szalapa Község Önkormányzat
Kiss Csaba Polgármester

.....
Tekenye Község Önkormányzat
Sinka Imréné Polgármester

.....
Türje Község Önkormányzat
Nagy Ferenc Polgármester

.....
Vindornyaszőlős Község Önkormányzat
Tálos Zoltán Polgármester

.....
Bazsi Község Önkormányzat
Szentés László Polgármester

.....
Döbröce Község Önkormányzat
Klujber József Polgármester

.....
Kallósd Község Önkormányzat
Farkas József Polgármester

.....
Kisgörbő Község Önkormányzat
Szabó Ferenc Polgármester

.....
Ligetfalva Község Önkormányzat
Barcza Zoltán Polgármester

.....
Nagygörbő Község Önkormányzat
Judi Oszkár Polgármester

.....
Óhíd Község Önkormányzat
Molnár András Polgármester

.....
Sümegecsehi Község Önkormányzat
Sziva Erika Polgármester

.....
Szentgyörgyvár Község Önkormányzat
Ádovics István Polgármester

.....
Tilaj Község Önkormányzat
Senkó Balázs Polgármester

.....
Vindornyalak Község Önkormányzat
Kovács János Polgármester

.....
Zalaapáti Község Önkormányzat
Vincze Tibor Polgármester

.....
Zalacsány Község Önkormányzat
Nagy Lászlóné Polgármester

.....
Almásháza Község Önkormányzat
Németh Attila Polgármester

.....
Zalaszántó Község Önkormányzat
Farkas Lajos Polgármester

.....
Zalaszentlászló Község Önkormányzat
Bohár István Polgármester

MEGÁLLAPODÁS

ZALASZENTGRÓT-IV 11-32522-1-028-00-12 hivatali azonosítóval ellátott víziközmű rendszerre)

Amely létrejött:

- Almásháza Község Önkormányzat** (cím: 8935 Almásháza, Kossuth L. u. 14., képviseli: Németh Attila polgármester),
- Bazsi Község Önkormányzat** (cím: 8952 Bazsi, Fő u. 50., képviseli: Szentes László polgármester),
- Bókaháza Község Önkormányzat** (cím: 8741 Bókaháza, Kossuth L. u. 6., képviseli: Lóth Eszter polgármester),
- Döbröce Község Önkormányzat** (cím: 8357 Döbröce, Rákóczi F. u. 2., képviseli: Klujber József polgármester),
- Esztergályhorvát Község Önkormányzat** (cím: 8742 Esztergályhorvát, Deák F. u. 1., képviseli: Rékasi Csabáné polgármester),
- Kallósd Község Önkormányzat** (cím: 8785 Kallósd, Kossuth L. u. 19., képviseli: Farkas József polgármester),
- Kehidakustány Község Önkormányzat** (cím: 8784 Kehidakustány, Dózsa Gy. u. 7., képviseli: Lázár István polgármester),
- Kisgörbő Község Önkormányzat** (cím: 8356 Kisgörbő, Arany J. u. 8., képviseli: Szabó Ferenc polgármester),
- Kisvásárhely Község Önkormányzat** (cím: 8341 Kisvásárhely, Petőfi S. u. 7., képviseli: Szentmiklósi Erzsébet polgármester),
- Ligetfalva Község Önkormányzat** (cím: 8782 Ligetfalva, Petőfi S. u. 1., képviseli: Barcza Zoltán polgármester),
- Mihályfa Község Önkormányzat** (cím: 8341 Mihályfa, Kossuth L. u. 57., képviseli: Sélley Géza polgármester),
- Nagygörbő Község Önkormányzat** (cím: 8356 Nagygörbő, Petőfi S. u. 43., képviseli: Judi Oszkár polgármester),
- Nemesbük Község Önkormányzat** (cím: 8371 Nemesbük, Petőfi S. u. 1., képviseli: Dr. Simotics Barnabás polgármester),
- Óhíd Község Önkormányzat** (cím: 8342 Óhíd, Petőfi S. u. 3., képviseli: Molnár András polgármester),
- Sénye Község Önkormányzat** (cím: 8788 Sénye, Jókai utca 1., képviseli: Fölföldi László polgármester),
- Sümegecsehi Község Önkormányzat** (cím: 8357 Sümegecsehi, Petőfi S. u. 1., képviseli: Sziva Erika polgármester),
- Szalapa Község Önkormányzat** (cím: 8341 Szalapa, Fő u. 49., képviseli: Kiss Csaba polgármester),
- Szentgyörgyvár Község Önkormányzat** (cím: 8393 Szentgyörgyvár, Kossuth L. u. 48., képviseli: Ádovics István polgármester),
- Tekenye Község Önkormányzat** (cím: 8793 Tekenye, Kossuth tér 9., képviseli: Sinka Imréné polgármester),
- Tilaj Község Önkormányzat** (cím: 8782 Tilaj, Kossuth L. u. 10., képviseli: Senkó Balázs polgármester),
- Türje Község Önkormányzat** (cím: 8796 Türje, Szabadság tér 9., képviseli: Nagy Ferenc polgármester),

Vindornyalak Község Önkormányzat (cím: 8353 Vindornyalak, Rákóczi F. u. 21., képviseli: Kovács János polgármester),
Vindornyaszőlős Község Önkormányzat (cím: 8355 Vindornyaszőlős, Dózsa Gy. u. 21., képviseli: Tálós Zoltán polgármester),
Zalaapáti Község Önkormányzat (cím: 8741 Zalaapáti, Szent István tér 9., képviseli: Vincze Tibor polgármester),
Zalacsány Község Önkormányzat (cím: 8782 Zalacsány, Zrínyi M. u. 6., képviseli: Nagy Lászlóné polgármester),
Zalaszántó Község Önkormányzat (cím: 8353 Zalaszántó, Fő u. 50., képviseli: Farkas Lajos polgármester),
Zalaszentgrót Város Önkormányzat (cím: 8790 Zalaszentgrót, Dózsa Gy. u. 1., képviseli: Baracska József polgármester),
Zalaszentlászló Község Önkormányzat (cím: 8788 Zalaszentlászló, Kossuth L. u. 18., képviseli: Bohár István polgármester),
mint **Ellátásért Felelősök** között az alábbi feltételek mellett.

1. Az Ellátásért Felelősök rögzítik, hogy a Zalaszentgrót-IV víziközmű-rendszer a közös tulajdonukat képezi az alábbi arányban:

Almásháza Község Önkormányzata	0,49 %
Bazsi Község Önkormányzata	2,57 %
Bókaháza Község Önkormányzata	1,14 %
Döbröce Község Önkormányzata	0,59 %
Esztergályhorváti Község Önkormányzata	2,98 %
Kallósd Község Önkormányzata	0,64 %
Kehidakustány Község Önkormányzata	10,81 %
Kisgörbő Község Önkormányzata	1,03 %
Kisvásárhely Község Önkormányzata	0,55 %
Ligetfalva Község Önkormányzata	0,20 %
Mihályfa Község Önkormányzata	2,02 %
Nagygörbő Község Önkormányzata	1,16 %
Nemesbük Község Önkormányzata	4,61 %
Óhíd Község Önkormányzata	2,46 %
Sénye Község Önkormányzata	0,60 %
Sümegecsehi Község Önkormányzata	2,23 %
Szalapa Község Önkormányzata	0,68 %

Szentgyörgyvár Község Önkormányzata	0,95 %
Tekenye Község Önkormányzata	1,60 %
Tilaj Község Önkormányzata	1,50 %
Türje Község Önkormányzata	5,66 %
Vindornyalak Község Önkormányzata	0,47 %
Vindornyaszőlős Község Önkormányzata	3,32 %
Zalaapáti Község Önkormányzata	6,93 %
Zalacsány Község Önkormányzata	4,95 %
Zalaszántó Község Önkormányzata	7,83 %
Zalaszentgrót Város Önkormányzata	29,35 %
Zalaszentlászló Község Önkormányzata	2,68 %

Szerződő Felek tudomással bírnak arról, hogy jelen megállapodásban foglaltak általános forgalmi adó fizetési kötelezettséget nem jelent egyik Félnek sem.

2. Az Ellátásért Felelősöknek kötelessége és joga gondoskodni a közműves ivóvíz ellátásról a Zalaszentgróti ivóvízellátó víziközmű-rendszeren.

3. Az Ellátásért Felelősök megállapodnak abban, hogy a Vksztv. 5/G. § (1) a) pontja szerint e törvényben és végrehajtására kiadott jogszabályokban az ellátásért felelős számára meghatározott jogok gyakorlásáról és kötelezettségek teljesítésének módjáról a mindenkor hatályos Üzemeltetési szerződés rendelkezései az irányadóak.

4. Az Ellátásért Felelősök a Vksztv. 5/G § (1) b) alapján megállapodnak abban, hogy az 1-es pontban hivatkozott víziközmű-rendszerre vonatkozóan Zalaszentgrót Város Önkormányzatát jelölik ki az ellátásért felelősök Képviselőjének.

5. A Képviselő jogai és kötelezettségei a Vksztv. 5/F pontjában nevesített feladatok körében:

a) Az üzemeltető előtt képviselje az Ellátásért Felelősöket a döntésük alapján megteremtett víziközmű-szolgáltatás infrastrukturális előfeltételeinek megteremtése tekintetében, illetve a Képviselőt ellátva gondoskodjon arról, hogy a felhasználók a víziközmű-szolgáltatást az igényelt mennyiségben, minőségben és szolgáltatási színvonalon igénybe vehessék.

b) Javaslattal éljen a víziközmű-rendszer tulajdonosai, Ellátásért Felelősök irányába az infrastrukturális előfeltételek megteremtése körében a következő tevékenységekre:

ba) víziközmű-létesítése és fenntartása, esetleges víziközmű tulajdonjogának megszerzése,

bb) vízi közmű vagyoni elemek könyvekben történő nyilvántartásának módosítására,

bc) víziközmű-fejlesztésére a víziközmű-szolgáltatás folyamatos, az előírt minőségi paraméterekkel történő biztosítására,

bd) azon feladatok végrehajtására, melyre a víziközmű-rendszer tulajdonosai, Ellátásért Felelősök felhatalmazták, illetve a jogszabályok és a hatósági határozatok a Képviselőt kötelezik,

c) A Gördülő Fejlesztési Terv kapcsán az adatszolgáltatás nyújtására, mely kötelezettséget a Magyar Energetikai és Közmű-szabályozási Hivatal (továbbiakban: Hivatal) felé szükséges teljesíteni.

6. Az Ellátásért Felelősök a Vksztv. 5/F pontjában nevesített feladatok közül az alábbiak tekintetében önálló – Képviselő-testületek által tárgyalt - döntést hoznak:

- a) A víziközmű-szolgáltatás infrastrukturális előfeltételeinek megteremtéséről, illetve annak finanszírozásáról, és a döntését követően a döntésnek megfelelő képviseletre felhatalmazást nyújtanak az 5. pontban foglaltak szerint.
- b) Víziközművet létesítenek és tartanak fenn, döntést hoznak szükség esetén a nem önkormányzati vagy állami tulajdonban álló víziközmű tulajdonjogának megszerzéséről, és a döntésének megfelelő képviseletre felhatalmazást nyújtanak az 5. pontban foglaltak szerint.
- c) Önkormányzatonként tartják nyilván a tulajdonában álló víziközműveket.
- d) Víziközmű-fejlesztés útján gondoskodnak a víziközmű-szolgáltatás folyamatos, az előírt minőségi paraméterekkel történő biztosításáról.
- e) Végrehajtják a jogszabályokból és a hatósági határozatokból a rájuk háruló feladatokat, illetve a döntésüknek megfelelő képviseletre felhatalmazást nyújtanak.
- f) Kiválasztják a víziközmű üzemeltetését ellátó víziközmű-szolgáltatót, és a víziközmű vagyon üzemeltetésére üzemeltetési jogviszonyt létesítenek, és a döntését követően a döntésnek megfelelő képviseletre felhatalmazást nyújtanak az 5. pontban foglaltak szerint.
- g) A víziközmű-szolgáltató útján gondoskodnak a közműves ivóvízigények kielégítéséről.
- h) Figyelemmel kísérik a víziközmű-szolgáltató üzemeltetési szerződésből és jogszabályból fakadó víziközmű-üzemeltetési tevékenységét és az e célra rendelt pénzeszközök felhasználását.

7 Az Ellátásért Felelősök kötelezettséget vállalnak arra, hogy az 5. és 6. pontban foglalt feladatok ellátásában, különösen a felhatalmazó döntések meghozatalában haladéktalanul együttműködnek. A Képviselő megkeresésére adatot szolgáltatnak, szükség esetén Képviselő-testületi ülést hívnak össze, hogy a víziközmű-rendszer tulajdonosainak érdekei ne sérüljenek.

8. Az Ellátásért Felelősök a közös ellátásért felelősséggel érintett víziközmű-rendszer tekintetében keletkezett azon kötelezettségeket – melyek anyagi hozzájárulást várnak el – az 1. pontban nevesített - tulajdoni arányuk %-ban viselik, kivéve a bérleti-üzemeltetési szerződésből eredő kötelezettségeket. A bérleti-üzemeltetési szerződésből eredő kötelezettségeket az üzemeltetési szerződés alapján viselik.

9. Az Ellátásért Felelősök megállapodnak abban, hogy a Zalaszentgrót-IV víziközmű-rendszer működtetésével kapcsolatos határozataikat egyszerű többséggel hozzák meg - ami vonatkozik a jelen megállapodás elfogadására és módosítására is – a Vksztv. 5/G. (2) bek. alapján.

10. Az Ellátásért Felelősök megállapodnak abban, hogy esetleges szavazati arány egyenlőség esetén döntésüket a tárgy év január 1-jén legnagyobb felhasználói egyenértékkel rendelkező Ellátásért Felelős szavazata határozza meg.

11. Az Ellátásért Felelősök jelen megállapodást megértették, tudomásul vették, és mint akaratukkal mindenben megegyezőt – az alábbi jóváhagyó határozatok hozatalát követően - írták alá.

12. A jelen megállapodásban nem szabályozott kérdésekben a Vksztv., és a vonatkozó szabályok az irányadók.

Jelen megállapodást Almásháza Község Önkormányzat képviselő-testülete a számú; Bazsi Község Önkormányzat képviselő-testülete a számú; Bókaháza Község Önkormányzat képviselő-testülete a számú; Döbröce Község Önkormányzat képviselő-testülete a számú; Esztergályhorváti Község Önkormányzat képviselő-testülete a számú; Kehidakustány Község Önkormányzat képviselő-testülete a számú; Kisgörbő Község Önkormányzat képviselő-testülete a számú; Kisvásárhely Község Önkormányzat képviselő-testülete a számú; Ligetfalva Község Önkormányzat képviselő-testülete a számú; Mihályfa Község Önkormányzat képviselő-testülete a számú; Nagygörbő Község Önkormányzat képviselő-testülete a számú; Nemesbük Község Önkormányzat képviselő-testülete a számú; Óhíd Község Önkormányzat képviselő-testülete a számú; Sénye Község Önkormányzat képviselő-testülete a számú; Sümegegsei Község Önkormányzat képviselő-testülete a számú; Szalapa Község Önkormányzat képviselő-testülete a számú; Szentgyörgyvár Község Önkormányzat képviselő-testülete a számú; Tekeny Község Önkormányzat képviselő-testülete a számú; Tilaj Község Önkormányzat képviselő-testülete a számú; Túrje Község Önkormányzat képviselő-testülete a számú; Vindornyalak Község Önkormányzat képviselő-testülete a számú; Vindornyaszlós Község Önkormányzat képviselő-testülete a számú; Zalaapáti Község Önkormányzat képviselő-testülete a számú; Zalacsány Község Önkormányzat képviselő-testülete a számú; Zalaszentgrót Város Önkormányzat képviselő-testülete a számú; Zalaszentlászló Község Önkormányzat képviselő-testülete a számú határozatával hagyta jóvá.

Zalaszentgrót, 2017.....

.....
Almásháza Község Önkormányzat

Németh Attila Polgármester

.....
Bókaháza Község Önkormányzat

Lóth Eszter Polgármester

.....
Esztergályhorváti Község Önkormányzat

Rékasi Csabáné Polgármester

.....
Kehidakustány Község Önkormányzat

Lázár István Polgármester

.....
Kisvásárhely Község Önkormányzat

Szentmiklóssi Erzsébet Polgármester

.....
Bazsi Község Önkormányzat

Szentes László Polgármester

.....
Döbröce Község Önkormányzat

Klujber József Polgármester

.....
Kallósd Község Önkormányzat

Farkas József Polgármester

.....
Kisgörbő Község Önkormányzat

Szabó Ferenc Polgármester

.....
Ligetfalva Község Önkormányzat

Barcza Zoltán Polgármester

.....
Mihályfa Község Önkormányzat	Nagygörbő Község Önkormányzat
Sélley Géza Polgármester	Judi Oszkár Polgármester
.....
Nemesbük Község Önkormányzat	Óhíd Község Önkormányzat
Dr. Simotics Barnabás Polgármester	Molnár András Polgármester
.....
Sénye Község Önkormányzat	Sümegecsehi Község Önkormányzat
Fölföldi László Polgármester	Sziva Erika Polgármester
.....
Szalapa Község Önkormányzat	Szentgyörgyvár Község Önkormányzat
Kiss Csaba Polgármester	Ádovics István Polgármester
.....
Tekenye Község Önkormányzat	Tilaj Község Önkormányzat
Sinka Imréné Polgármester	Senkó Balázs Polgármester
.....
Türje Község Önkormányzat	Vindornyalak Község Önkormányzat
Nagy Ferenc Polgármester	Kovács János Polgármester
.....
Vindornyaszlós Község Önkormányzat	Zalaapáti Község Önkormányzat
Tálos Zoltán Polgármester	Vincze Tibor Polgármester
.....
Zalacsány Község Önkormányzat	Zalaszántó Község Önkormányzat
Nagy Lászlóné Polgármester	Farkas Lajos Polgármester
.....
Zalaszentgrót Város Önkormányzat	Zalaszentlászló Község Önkormányzat
Baracska József Polgármester	Bohár István Polgármester

Tulajdonos	Újraelőállítási költség (Ft)	Vagyoneérték (Ft)
Almásháza Község Önkormányzata	37 118 280	19 301 506
Bazsi Község Önkormányzata	233 913 274	101 478 262
Bókaháza Község Önkormányzata	121 115 763	44 977 874
Döbröce Község Önkormányzata	56 728 929	23 366 034
Esztergályhorvát Község Önkormányzata	296 394 070	117 825 425
Kallósd Község Önkormányzata	68 247 218	25 177 889
Kehidakustány Község Önkormányzata	847 956 118	427 010 540
Kisgörcbő Község Önkormányzata	96 618 095	40 892 550
Kisvásárhely Község Önkormányzata	53 133 409	21 784 005
Ligetfalva Község Önkormányzata	15 232 440	7 920 869
Mihályfa Község Önkormányzata	201 329 750	79 814 266
Nagygörcbő Község Önkormányzata	116 124 879	45 945 596
Nemesbük Község Önkormányzata	337 719 600	182 032 895
Óhíd Község Önkormányzata	246 045 743	97 097 260
Sénye Község Önkormányzata	55 641 025	23 879 703
Sümegecsehi Község Önkormányzata	226 536 636	88 114 580
Szalapa Község Önkormányzata	71 972 307	26 883 729
Szentgyörgyvár Község Önkormányzata	74 939 220	37 469 610
Tekeny Község Önkormányzata	105 564 440	63 338 664
Tilaj Község Önkormányzata	112 775 320	59 471 648
Túrje Község Önkormányzata	906 575 721	223 492 234
Vindornyalak Község Önkormányzata	48 668 806	18 623 559
Vindornyaszőlős Község Önkormányzata	268 970 550	131 165 058
Zalaapáti Község Önkormányzata	742 799 142	273 838 346
Zalacsány Község Önkormányzata	500 810 287	195 743 607
Zalaszántó Község Önkormányzata	687 465 486	309 389 435
Zalaszentgrót Város Önkormányzata	3 417 128 746	1 159 932 020
Zalaszentlászló Község Önkormányzata	306 090 312	105 824 321
Összesen:	10 253 615 566	3 951 791 485

Előterjesztés
Nagygörbő Község Önkormányzat Képviselő-testületének
2017. december 18-i nyilvános ülésére

Tárgy: Belső ellenőrzési feladatellátás biztosítása 2018. évben

Tisztelt Képviselő-testület!

A Zala-KAR Térségi Innovációs Társulás a 37/2013. (XII. 12.) számú határozata, valamint a Társulási Megállapodás II. fejezet 2. pontja értelmében a Zalaszentgróti Közös Önkormányzati Hivatal (a továbbiakban: Hivatal) által foglalkoztatott belső ellenőr révén látja el a belső ellenőrzési feladatokat azon társult önkormányzatoknál és intézményeiknél, a más járáshoz tartozó önkormányzatoknál, valamint a roma nemzetiségi önkormányzatoknál, amelyek ezen ellátási forma keretén belül biztosítják a feladatot.

A belső ellenőrzés kötelező önkormányzati feladat, de a központi költségvetés ezen a jogcímen 2018. évben sem biztosít támogatást az önkormányzatok részére, így annak költségeit a településeknek saját forrásból kell előteremteni. A fentiekre tekintettel 2013. évtől kezdődően a belső ellenőr alkalmazásának költségeit a települési önkormányzatok – a lakosságszám, az ellenőrzési egységek száma alapján – saját költségvetésük terhére biztosítják a Hivatallal kötött megállapodás alapján.

A 2018. évi belső ellenőrzési feladatellátáshoz kalkulált hozzájárulás a 2017. évihez hasonló módszerrel került megállapításra. A hozzájárulás számítása az alábbiak figyelembevételével történt:

- A nemzetiségi önkormányzatok belső ellenőrzési feladatellátását (esetükben is kötelező feladat) kezdetektől fogva nem támogatta a központi költségvetés, évek óta hozzájárulást fizetnek a társulási feladatellátáshoz. Figyelembe véve, hogy saját bevételi forrásuk nincs, ellenőrizendő feladataik terjedelme sem nagy, részükre fix összegként a tavalyi évben megállapított összeg, azaz 45.000,- Ft került meghatározásra.
- A 600 fő lakosságszám alatti, intézménnyel nem rendelkező önkormányzatoknak alap hozzájárulásként 78.500,- Ft került beépítésre, figyelembe véve, hogy feladat-ellátási szerződés vagy társulási megállapodás kötésével kapcsolódnak valamelyik nagyobb önkormányzat által irányított intézményhez, így érdekeltek azok ellenőrzésében. Ebben az esetben sem kerül sor a hozzájárulás emelésére a 2017. évihez képest.
- Az intézménnyel rendelkező önkormányzatok esetében a többszöröződő költségek és az előző pontban foglaltak miatt alacsonyabb, 72.272,- Ft / ellenőrizendő egység került meghatározásra alap hozzájárulásként.
- A belső ellenőrzés költségeiből fennmaradó összeg egyenlően került felosztásra a belső ellenőrzés által érintett önkormányzatokra és közös önkormányzati hivatalra. Ezen költségvetési szervek esetében a hozzájárulás lakosságszám arányosan került kiszámításra valamennyi érintett településre vonatkozóan.

Az önálló jogi személyiségként működő társulások a belső ellenőrzési hozzájárulás számítása során külön ellenőrzési egységként nem kerültek figyelembe vételre, csak a fenntartott intézmények. Így 59 ellenőrzési egységre került kiszámításra a hozzájárulás.

A belső ellenőrzési feladatellátás időtartama: 2018. január 1. - 2018. december 31.

A belső ellenőrzési hozzájárulás számítását és pontos meghatározását tartalmazó táblázat jelen előterjesztés 1. számú mellékletét képezi.

A feladatellátás biztosításához szükséges, hogy a települési önkormányzatok határozatot hozzanak a feladat fentiekben vázolt – 2013. óta működő – ellátásáról és vállalják a hozzájárulás megfizetését.

Kérem a Képviselő-testületet, hogy az előterjesztést vitassa meg és fogadja el a következő határozati javaslatot.

Határozati javaslat:

Nagygörbő Község Önkormányzat Képviselő-testületének

.....) önkormányzati határozat:

Nagygörbő Község Önkormányzat Képviselő-testülete a belső ellenőrzési feladatok ellátásához szükséges hozzájárulás összegét, 83.201 Ft-ot az önkormányzat a 2018. évi költségvetésében biztosítja, és a hozzájárulás összegét két egyenlő részletben 2018. február 15-ig és 2018. június 20-ig megfizeti a Zalaszentgróti Közös Önkormányzati Hivatal számlájára.

Felelős: Judi Oszkár polgármester

Bödör Endréné jegyző

Határidő: értelem szerint