

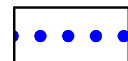
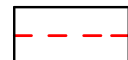



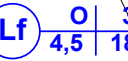


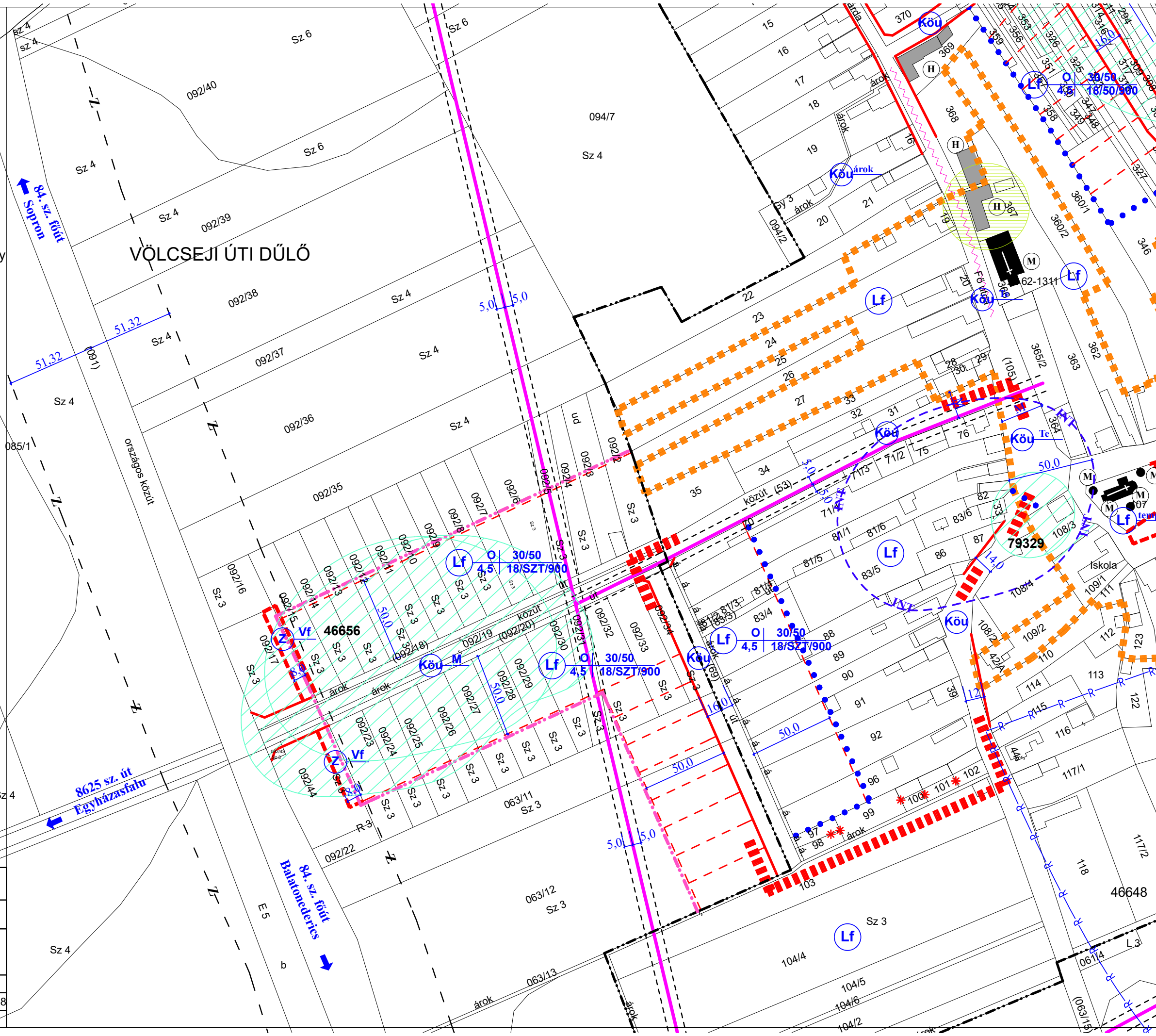


-  SZABÁLYOZÁSI TERV MÓDOSÍTÁSÁNAK HATÁRA
-  műemléki környezet határa
-  építési övezetek határvonala
-  irányadó telekhatár
-  46656 régészeti lelőhely
-  egészségügyi, szociális és oktatási intézmény 50,0 m-es védőtávolsága
-  falusias lakóterület építési övezeti jele
-  falusias lakóterület építési övezeti jele
-  lakó- és kiszolgáló út
-  kötelező megszüntető jel



085/27 Sz 5
ŐRLŐ ÚTON FELÜL

VÖLCSEJI ÚTI DÜLŐ

1. melléklet a 10/2018.(XII.15.) önkormányzati rendelethez.
A tervezési területeken kívüli szabályozási elemek tájékoztató jellegűek.

AKCIÓTERV KFT		9730 KŐSZEG, Bechtold István utca 7. TEL: +36 70/41-30-431, modulator.gergye@t-online.hu	
MEGBÍZÓ: NEMESKÉR-KÖZSÉG ÖNKORMÁNYZATA			
RAJZ MEGNEV.: Lakóterület SZABÁLYOZÁSI TERV MÓDOSÍTÁSA			
FELELŐS TERVEZŐ: GERGYE PÉTER TTY: 18-0204/2021		MÉRETARÁNY: M 1:5000	
TERVEZŐ MUNKATÁRS:		MSZ: 016/2018	RSZ: SZT/M-1/2018
		DÁTUM: 2018. DEC.	